

## Ausscheidung von Grundwasserschutzzonen

**Fassung** : Grundwasserfassung Aatal  
**Fassungseigentümer** : EW Aadorf der Politischen Gemeinde Aadorf  
**Gemeinde** : Aadorf  
**Lage der Fassung** : Parzelle Nr. 658 Grundbuch Aadorf  
 Koordinaten: 2'709'802 / 1'262'198

### Schutzzonenplan

Situation 1 : 1'000

Plan Nr. 13071-2-1

Datum: 03.02.2022

Öffentliche Auflage vom ..... bis .....







In Kraft gesetzt per: .....

Departement für Bau und Umwelt  
 Die Departementschefin

Carmen Haag

### Legende

#### Grundwasserschutzzonen

	Praktische Umgrenzung	Theoretische Umgrenzung	Schutzzonenreglement
Zone S3			Art. 5
Zone S2			Art. 5, 6
Zone S1			Art. 5, 6, 7

**Dr. von Moos AG**  
 Geotechnisches Büro  
**Beratende Geologen und Ingenieure**  
 8037 Zürich / 5400 Baden / 8214 Gächlingen  
 www.geovm.ch

Gez.	Kontr.	Datum	Plan:
LO	SF	03.02.22	13071-2-1
			Bericht: 13071-2
			Format: 30 x 48

