

Änderung Zonenplan Wisental, Aadorf

1 : 2'000

2. Auflage für Teilgebiet Wisental, Aadorf

1. Öffentliche Auflage vom 07.01.2022 bis 26.01.2022
2. Öffentliche Auflage vom __.__.2022 bis __.__.2022

Von der Gemeindeversammlung erlassen

am: _____

Der Gemeindepräsident:

Die Gemeindegemeinschaft:

Matthias Küng

Sandra Kleindl

Vom Departement für Bau und Umwelt genehmigt mit:

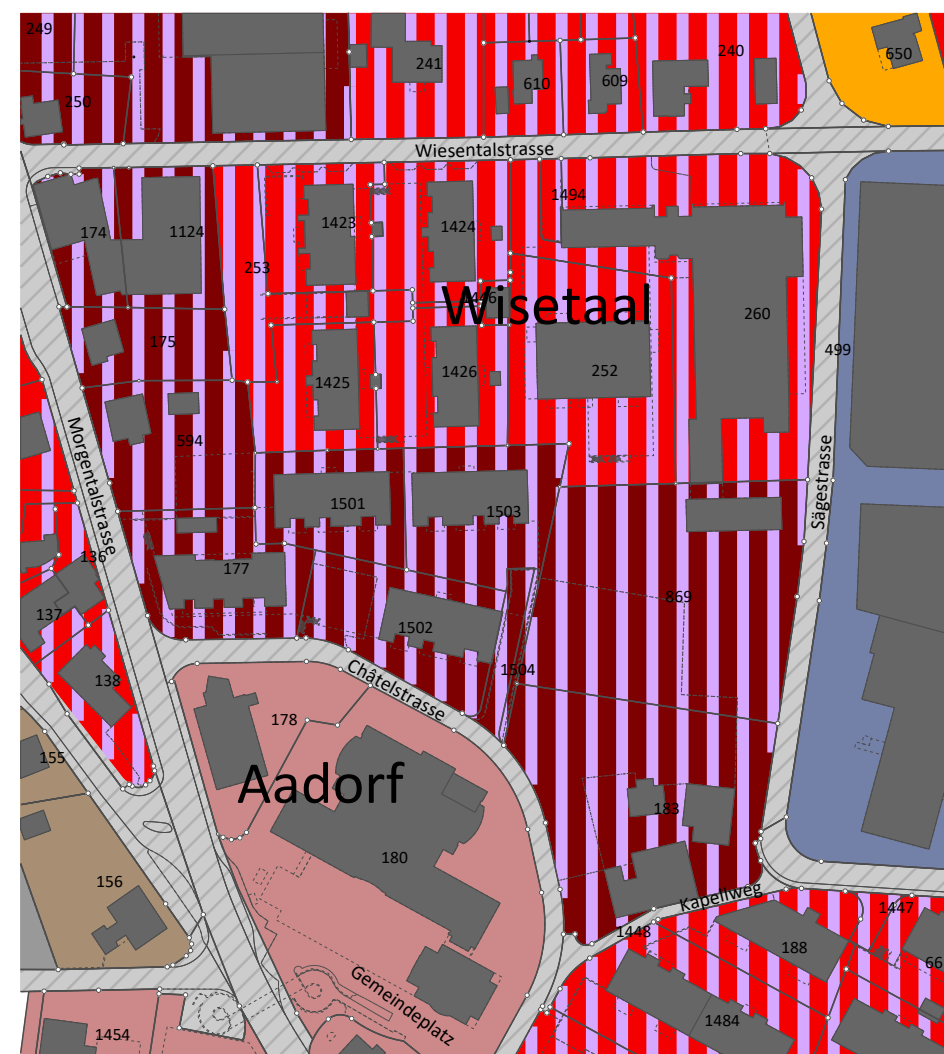
Entscheid Nr.: _____ vom _____

Vom Gemeinderat in Kraft gesetzt

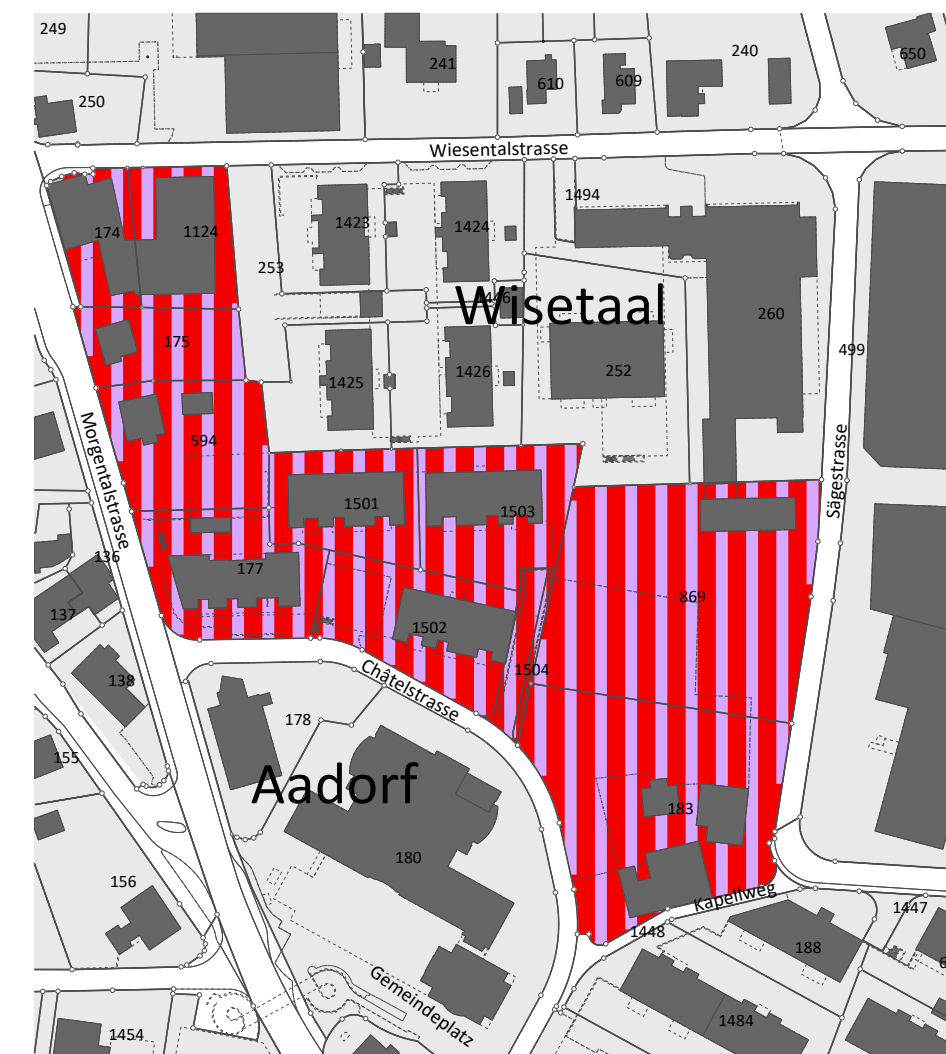
am: _____

Zonenplan

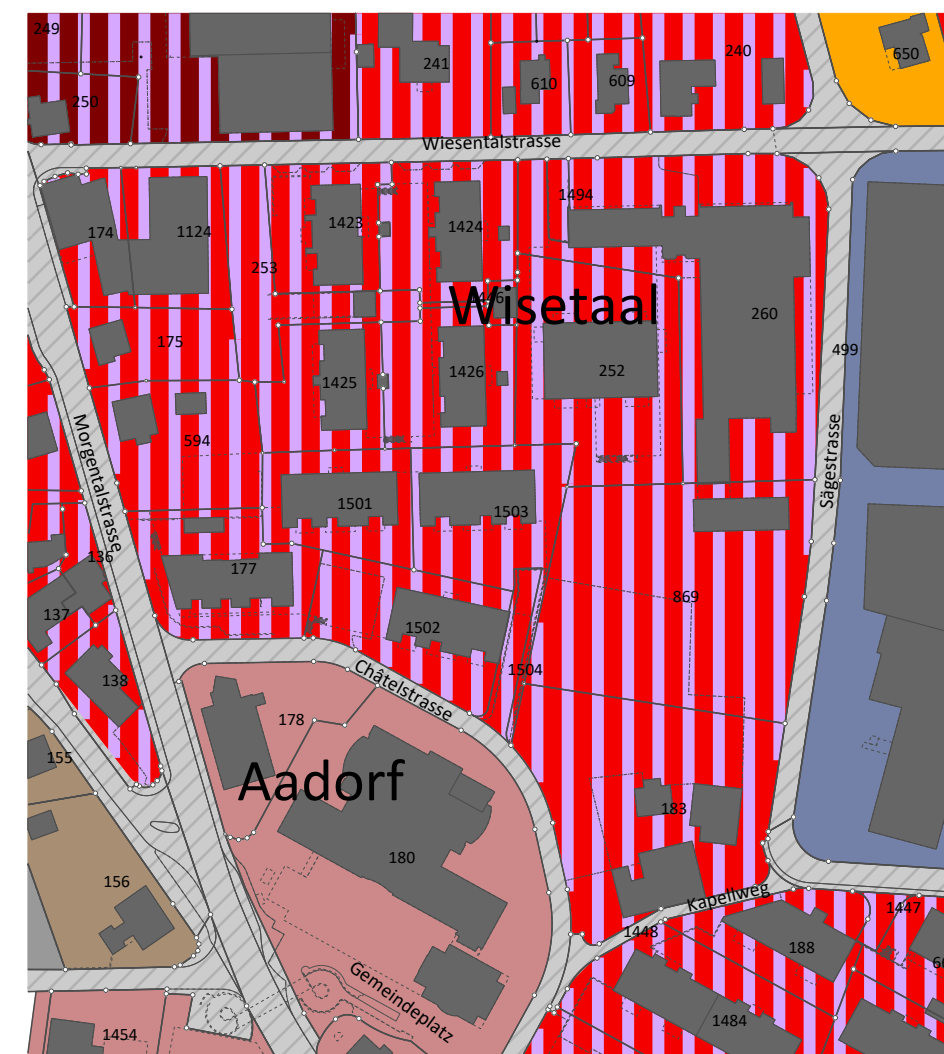
Zonenplan gemäss 1. Auflage vom 07.01.-26.01.2022



Änderung Zonenplan





Zonenplan nach Revision




Bauzonen

-  Wohnzone W2b
-  Wohnzone W3
-  Wohn- und Arbeitszone WA3
-  Wohn- und Arbeitszone WA4
-  Zentrumzone Z4
-  Dorfzone D2
-  Zone für öffentl. Bauten und Anlagen OeBA
-  Arbeitszone Gewerbe AGa

Informationsinhalt

-  Strasse innerhalb Bauzone
-  Baugebiet



Änderung Zonenplan Elggerstrasse, Ettenhausen

1 : 2'000

2. Auflage für Elggerstrasse, Ettenhausen

1. Öffentliche Auflage vom 07.01.2022 bis 26.01.2022

2. Öffentliche Auflage vom __.__.2022 bis __.__.2022

Von der Gemeindeversammlung erlassen

am: _____

Der Gemeindepräsident:

Die Gemeindegeschreiberin:

Matthias Küng

Sandra Kleindl

Vom Departement für Bau und Umwelt genehmigt mit:

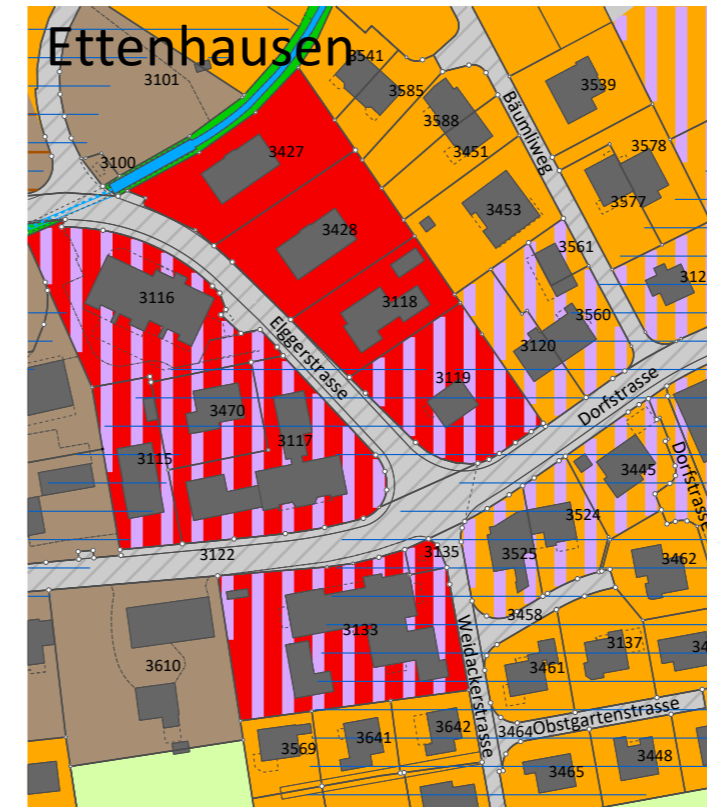
Entscheid Nr.: _____ vom _____

Vom Gemeinderat in Kraft gesetzt

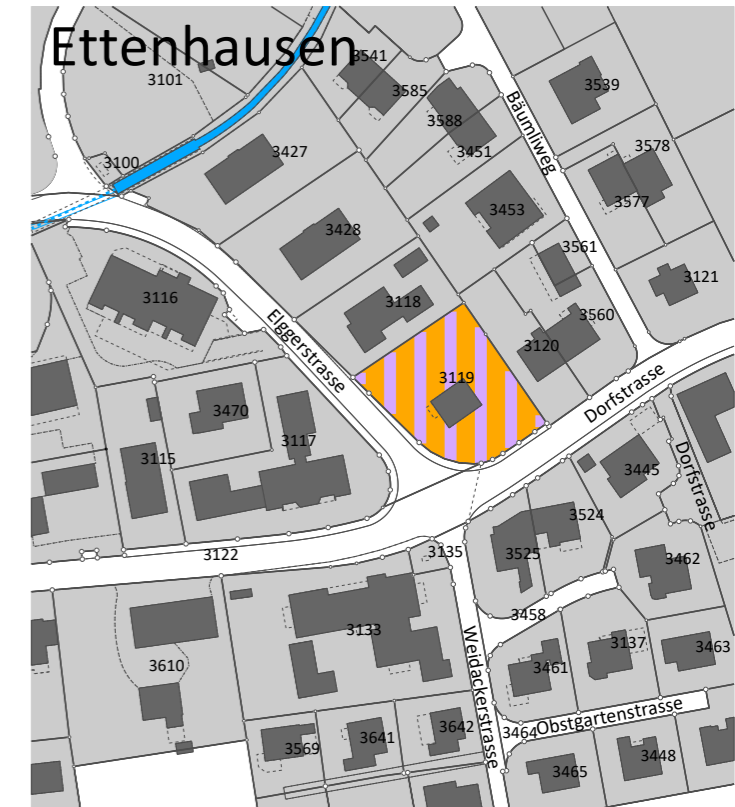
am: _____

Zonenplan

Zonenplan gemäss 1. Auflage vom 07.01.-26.01.2022



Änderung Zonenplan



Bauzonen

- Wohnzone W2b
- Wohnzone W3
- Wohn- und Arbeitszone WA2
- Wohn- und Arbeitszone WA3
- Dorfzone D2
- Freihaltezone Fh
- Landwirtschaftszone Lw

Überlagernde Zonen

- Ortsbild-/Umgebungsschutzzone OUs
- Gefahrenzone GF

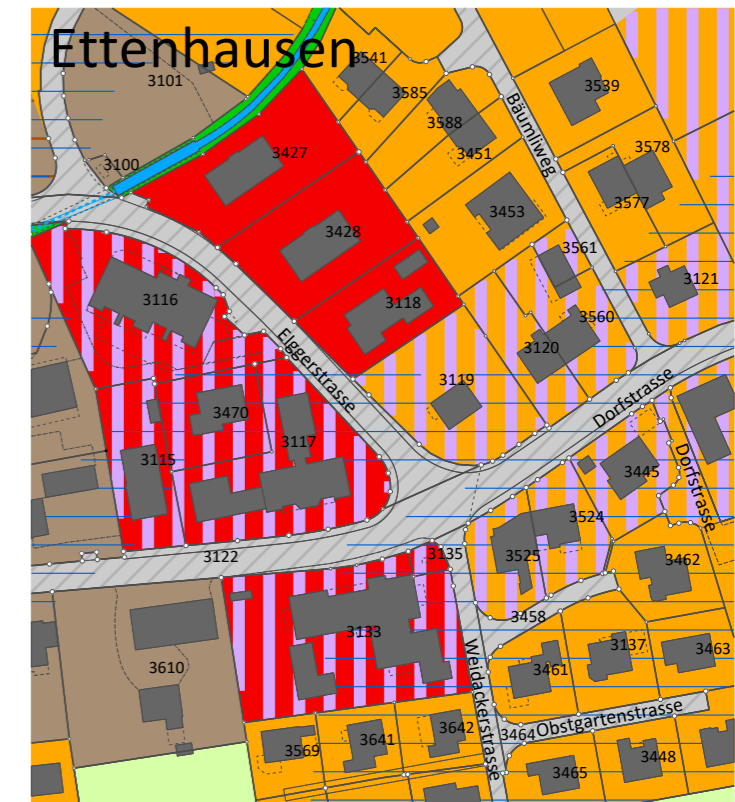
Informationsinhalt

- Strasse innerhalb Bauzone
- Gewässer
- Baugebiet

0 50 100 200 m



Zonenplan nach Revision



Änderung Zonenplan Schuelwis, Wittenwil

1 : 2'000

2. Auflage für Teilgebiet Schuelwis, Wittenwil

1. Öffentliche Auflage vom 07.01.2022 bis 26.01.2022

2. Öffentliche Auflage vom __.__.2022 bis __.__.2022

Von der Gemeindeversammlung erlassen

am: _____

Der Gemeindepräsident:

Die Gemeindegeschreiberin:

Matthias Küng

Sandra Kleindl

Vom Departement für Bau und Umwelt genehmigt mit:

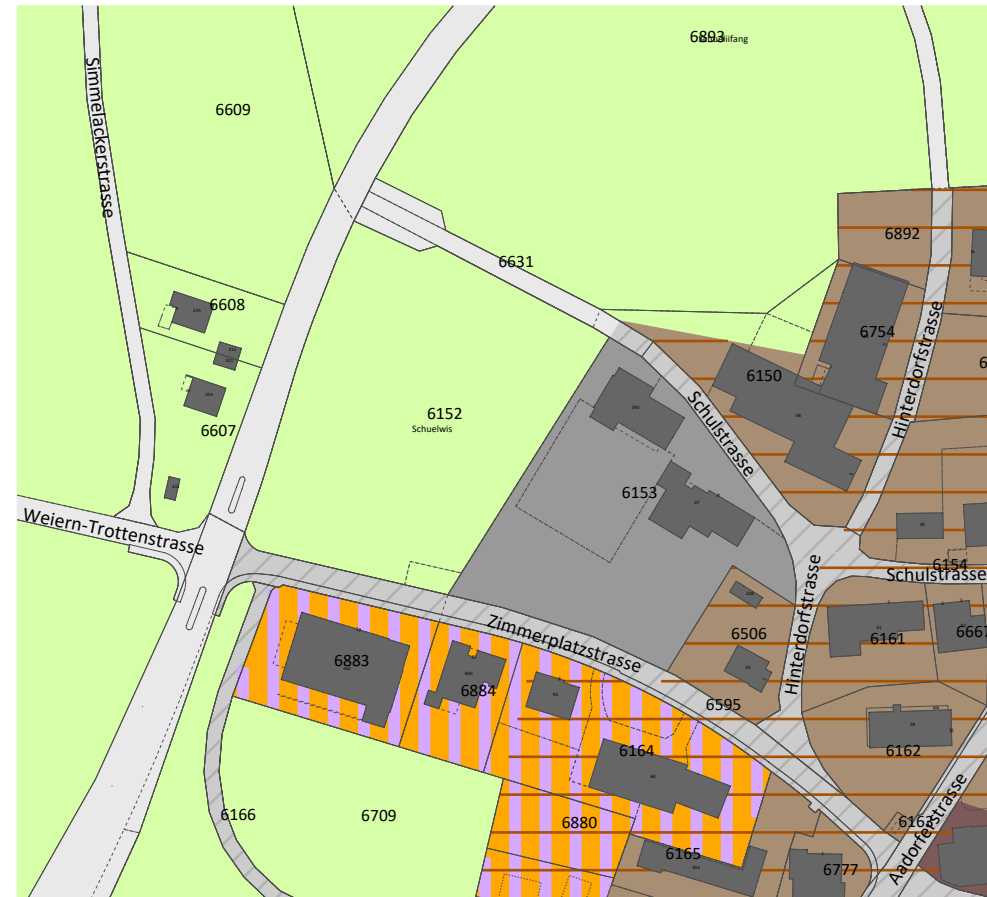
Entscheid Nr.: _____ vom _____

Vom Gemeinderat in Kraft gesetzt

am: _____

Zonenplan

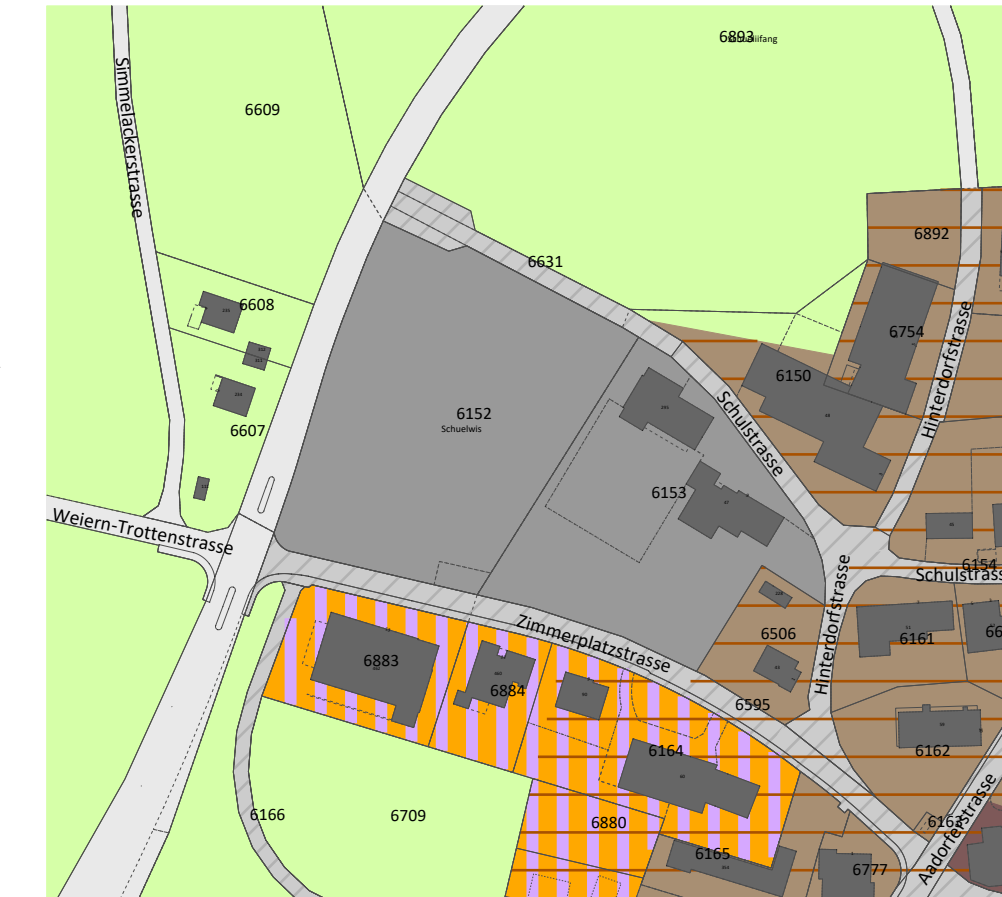
Zonenplan gemäss 1. Auflage vom 07.01.-26.01.2022







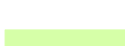
Änderung Zonenplan




Zonenplan nach Revision





Bauzonen

-  Wohn- und Arbeitszone WA2
-  Dorfzone D2
-  Dorfzone D3
-  Zone für öffentliche Bauten und Anlagen OeBA
-  Landwirtschaftszone Lw

Überlagernde Zonen

-  Ortsbild-/Umgebungsschutzzone OUs

Informationsinhalt

-  Strasse innerhalb Bauzone
-  Baugebiet

