

Änderung Zonenplan Gebiet Brüel

1 : 2'000

gemäss Art.4 Planungs- und Baugesetz PBG vom 21.12.2011

Erläss Gemeinderat
am:

Öffentliche Auflage
vom:

bis:

Urnenabstimmung
am:

Der Gemeindepräsident

Die Gemeindegemeinschaft

Genehmigung Departement für Bau und Umwelt
am:

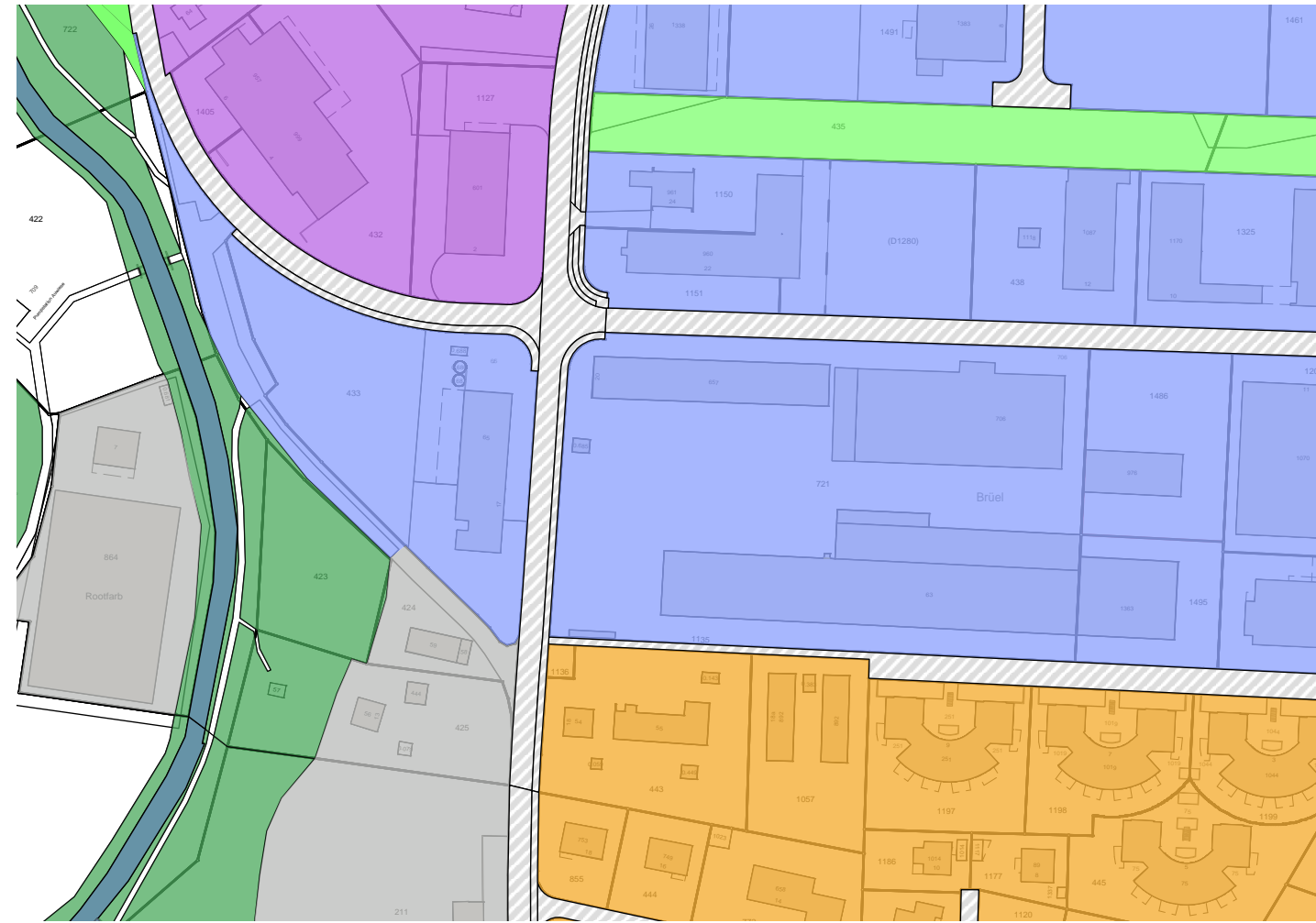
mit Entscheid Nr.:

Inkraftsetzung Gemeinderat
per:

Planung: Atelier Bottlang AG Architektur, Städtebau, Gestaltung, Lindenstrasse 77a 9000 St.Gallen Tel 071 244 88 25







Amt für Bau und Umwelt
2. Oktober 2018

Rechtskräftiger Zonenplan





Zonen Baugebiet

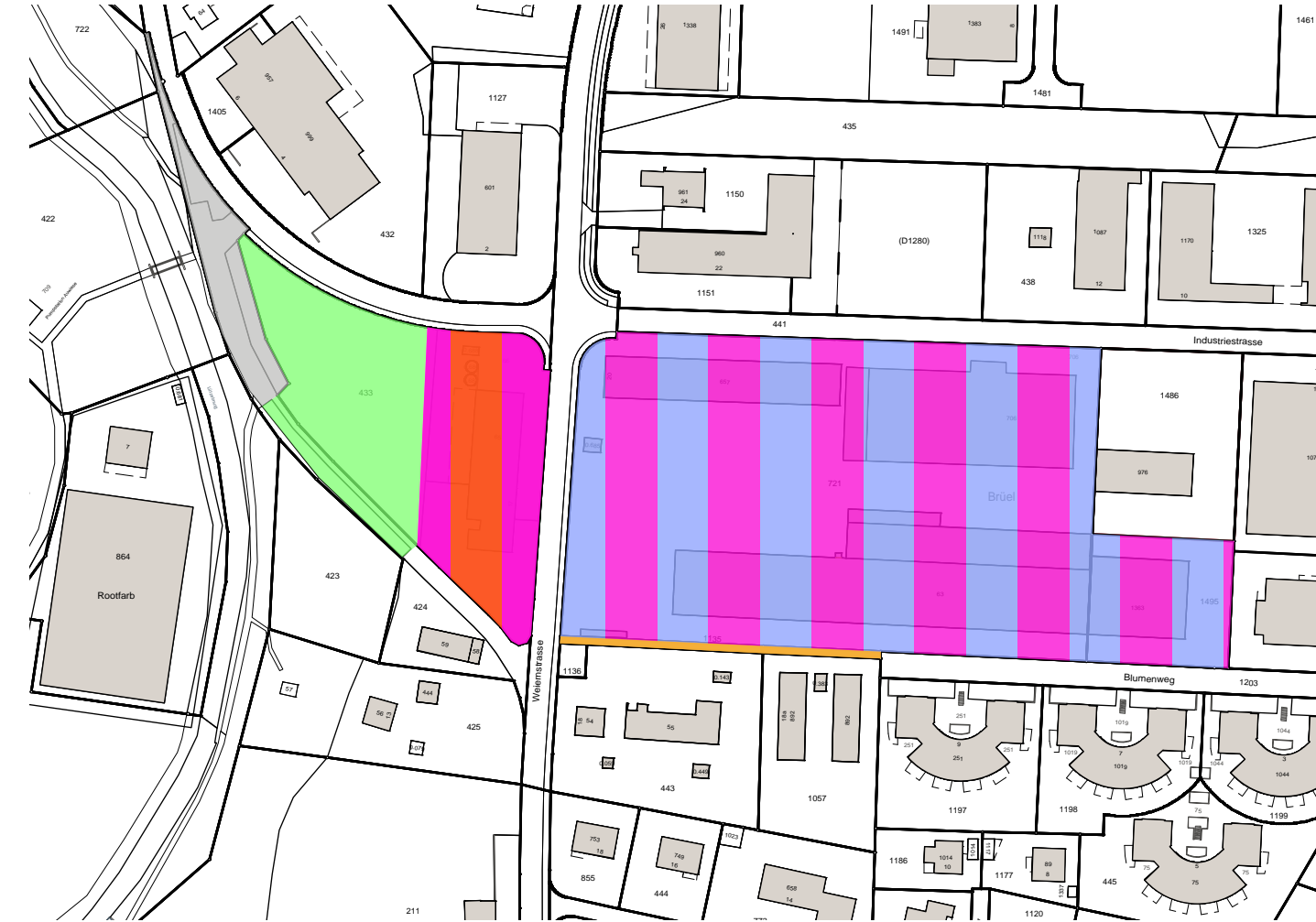
Lärm-Empfindlichkeitsstufen ES

	Wohnzone 2 Geschosse	II
	Industriezone B	III
	Industriezone Ba	IV
	Zone für öffentliche Bauten und Anlagen A	-
	Freihaltezone	-
	Strassenverkehrsfläche im Baugebiet	-

Zonen Nicht-Baugebiet






	Wald
	Strassenverkehrsfläche ausserhalb Baugebiet StnB

Änderung Zonenplan

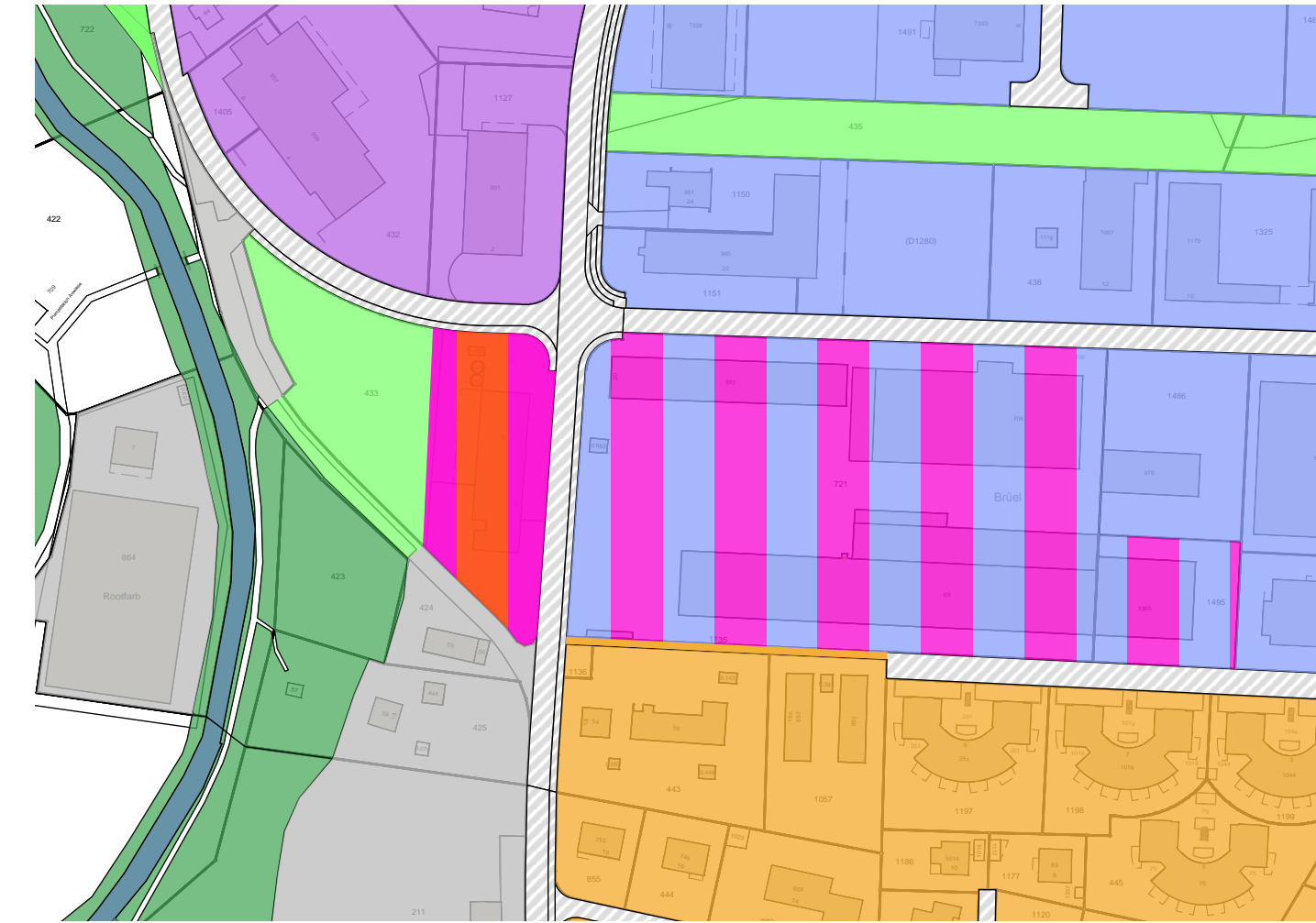


Zone Baugebiet

Lärm-Empfindlichkeitsstufen ES







	Wohnzone 2 Geschosse	II
	Wohn- und Gewerbezone 4 Geschosse	III
	Wohn- und Gewerbezone 3 Geschosse	III
	Zone für öffentliche Bauten und Anlagen A	-
	Freihaltezone	-

künftiger Zonenplan



Zonen Baugebiet

Lärm-Empfindlichkeitsstufen ES

	Wohnzone 2 Geschosse	II
	Industriezone B	III
	Industriezone Ba	IV
	Zone für öffentliche Bauten und Anlagen A	-
	Freihaltezone	-
	Strassenverkehrsfläche im Baugebiet	-

Zonen Nicht-Baugebiet

	Wald
	Strassenverkehrsfläche ausserhalb Baugebiet StnB

0 20 100m

