




ITK Planungen GmbH
Gewerbestrasse 3
8500 Frauenfeld
info@itk.ch

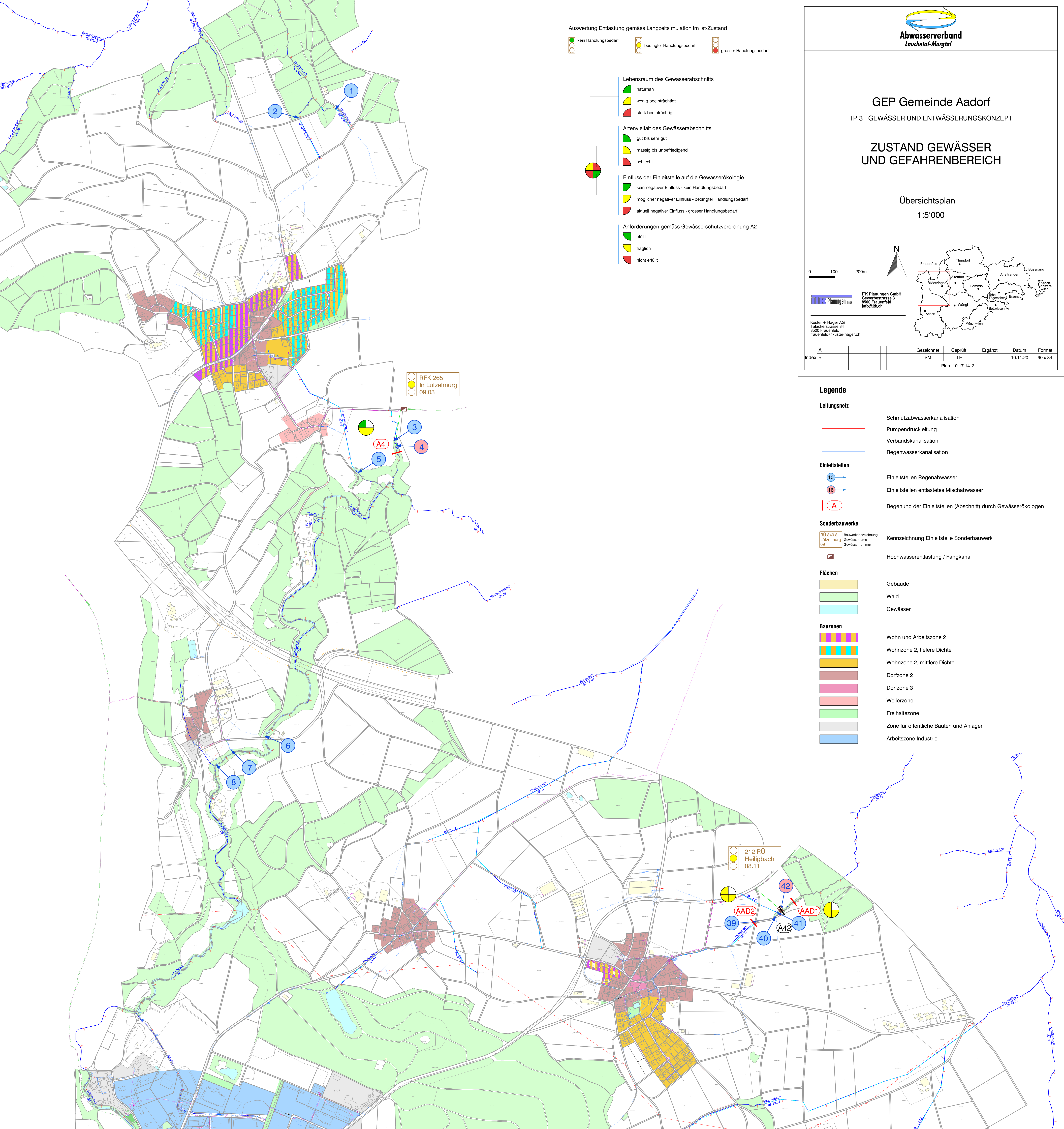
Kuster + Hager AG
Tablakenstrasse 34
8500 Frauenfeld
frauenfeld@kuster-hager.ch

Index	A	B	Gezeichnet	Geprüft	Ergänzt	Datum	Format
			SM	LH		10.11.20	90 x 84
Plan: 10.17.14_3.1							



Auswertung Entlastung gemäss Langzeitsimulation im ist-Zustand

-  kein Handlungsbedarf
-  bedingter Handlungsbedarf
-  grosser Handlungsbedarf

- Lebensraum des Gewässerabschnitts**
 -  naturnah
 -  wenig beeinträchtigt
 -  stark beeinträchtigt
- Artenvielfalt des Gewässerabschnitts**
 -  gut bis sehr gut
 -  mässig bis unbefriedigend
 -  schlecht
- Einfluss der Einleitstelle auf die Gewässerökologie**
 -  kein negativer Einfluss - kein Handlungsbedarf
 -  möglicher negativer Einfluss - bedingter Handlungsbedarf
 -  aktuell negativer Einfluss - grosser Handlungsbedarf
- Anforderungen gemäss Gewässerschutzverordnung A2**
 -  erfüllt
 -  fraglich
 -  nicht erfüllt



 RFK 265
 In Lützelmurg
 09.03

 212 RÜ
 Heiligbach
 08.11

Legende

- Leitungsnetz**
 -  Schutzabwasserkanalisation
 -  Pumpendruckleitung
 -  Verbandskanalisation
 -  Regenwasserkanalisation
- Einleitstellen**
 -  10 Einleitstellen Regenabwasser
 -  16 Einleitstellen entlastetes Mischabwasser
 -  Begehung der Einleitstellen (Abschnitt) durch Gewässerökologen
- Sonderbauwerke**
 -  Kennzeichnung Einleitstelle Sonderbauwerk
 -  Hochwasserentlastung / Fangkanal
- Flächen**
 -  Gebäude
 -  Wald
 -  Gewässer
- Bauzonen**
 -  Wohn und Arbeitszone 2
 -  Wohnzone 2, tiefere Dichte
 -  Wohnzone 2, mittlere Dichte
 -  Dorfzone 2
 -  Dorfzone 3
 -  Weilerzone
 -  Freihaltezone
 -  Zone für öffentliche Bauten und Anlagen
 -  Arbeitszone Industrie