Grundriss, 1:50

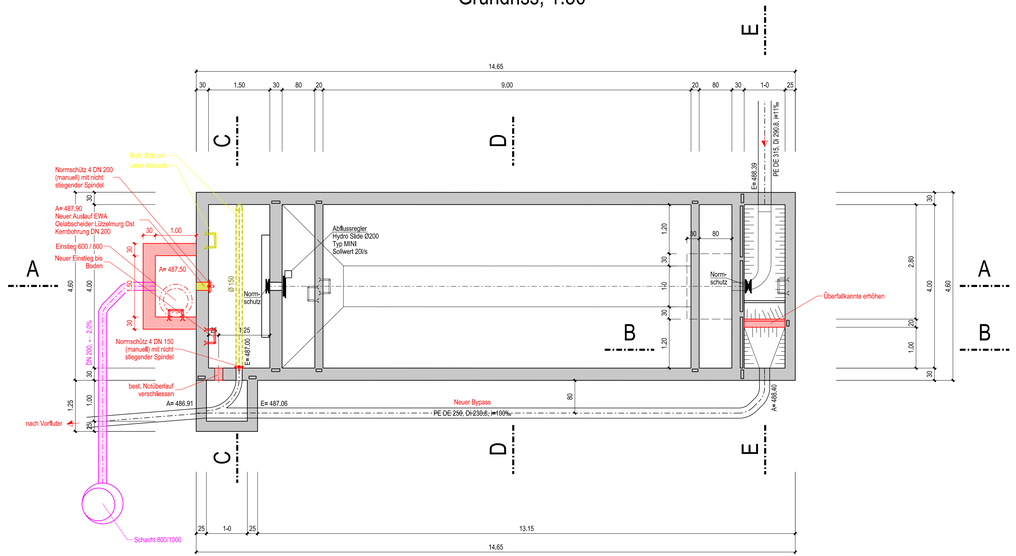

Schnitt B-B, 1:50

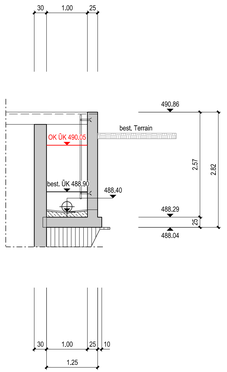

Schnitt E-E, 1:50

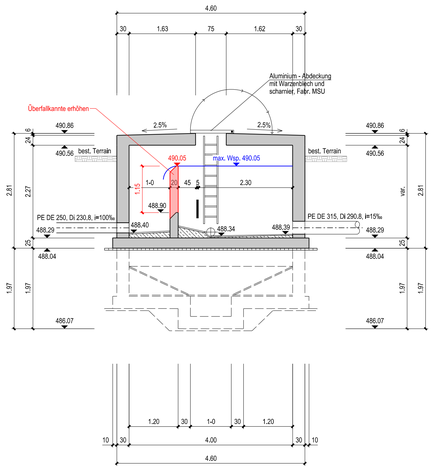

Schnitt C-C, 1:50

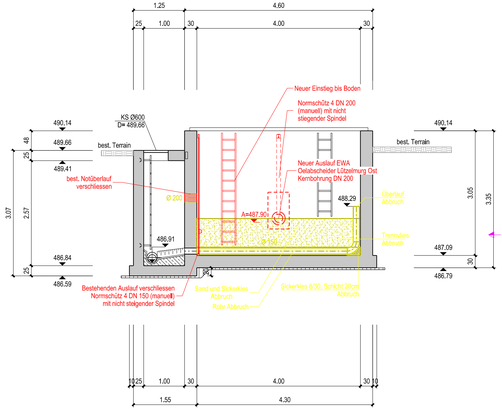

Schnitt A-A, 1:50

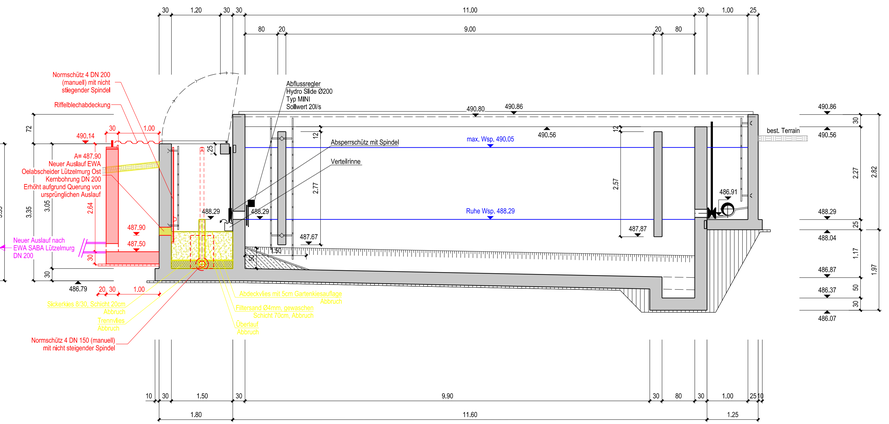

Schnitt D-D, 1:50

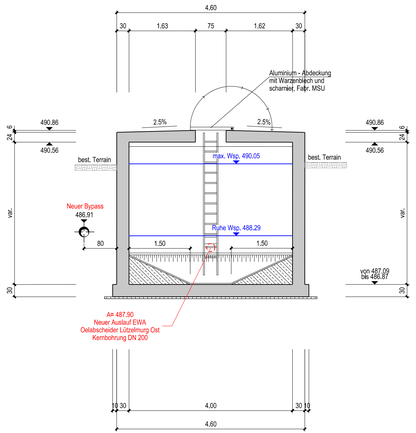

Legende

Bestand

- *Bestand*
- *best. Terrain*

Projekt SABA

- Neubau
- Abbruch
- Entwässerungsleitung SABA
- max Wasserspiegel

Schweizerische Eidgenossenschaft
Confédération suisse
Confederazione Svizzera
Confederaziun svizra

Eidgenössisches Departement für Umwelt, Verkehr, Energie und Kommunikation UVEK

Bundesamt für Strassen ASTRA

Mappe 01 | **Nationalstrassen**

Strassen-Nr.: **N01**

7

Unterhaltsabschnitt: **48**

Autobahnklasse: 1

EU-Strassen-Nr.: **E60**

Projektphase: **Ausführungsprojekt**

Projekt- / Planbezeichnung:

N01 SABA Lützelmurg
Strassenabwasserbehandlungsanlagen
Effretikon – Kantonsgrenze ZH / TG
EWA SABA Lützelmurg
Aadorf
Anpassungen EWA Oelabscheider Lützelmurg Ost

Kanton / Gemeinde: TG / Aadorf

Projektkurzbezeichnung: **N01-N07 SABA**

Projekt-Nr. / TD/Cosi-Nr.: **180038**

Inventarjahr-Nr.: **01.01.48.311.00**

Unterhaltskilometer RBBS: **339.180 - 340.970**

Projektverfasser
IG ilu / B&H
c/o ilu AG
Zentralstr. 2a
8610 Uster

Plan-Nr. (PV):	**6838.33_0034**		
Plan-Nr. (ASTRA):	N01N07_AP_N48A_LÜtzelmurg_Ost-ARI_Rollkage-01_Kopie-von-ganz-EWA-Oelabscheider-L-utzelmurg.dwg		
Format:	60 / 126	Massstab:	1:50
Erstellt:	MAHA	Dat.: 30.09.2024	Gepr.: VAS
Plotfile:			
Geprüft:		Kz.:	Funktion:
Eingang ASTRA:		Kurzzeichen SGV:	
Freigabe ASTRA:		Kurzzeichen:	

Projektleitung
Bundesamt für Strassen ASTRA
Filiale Winterthur
Grüzefeldstrasse 41, 8404 Winterthur