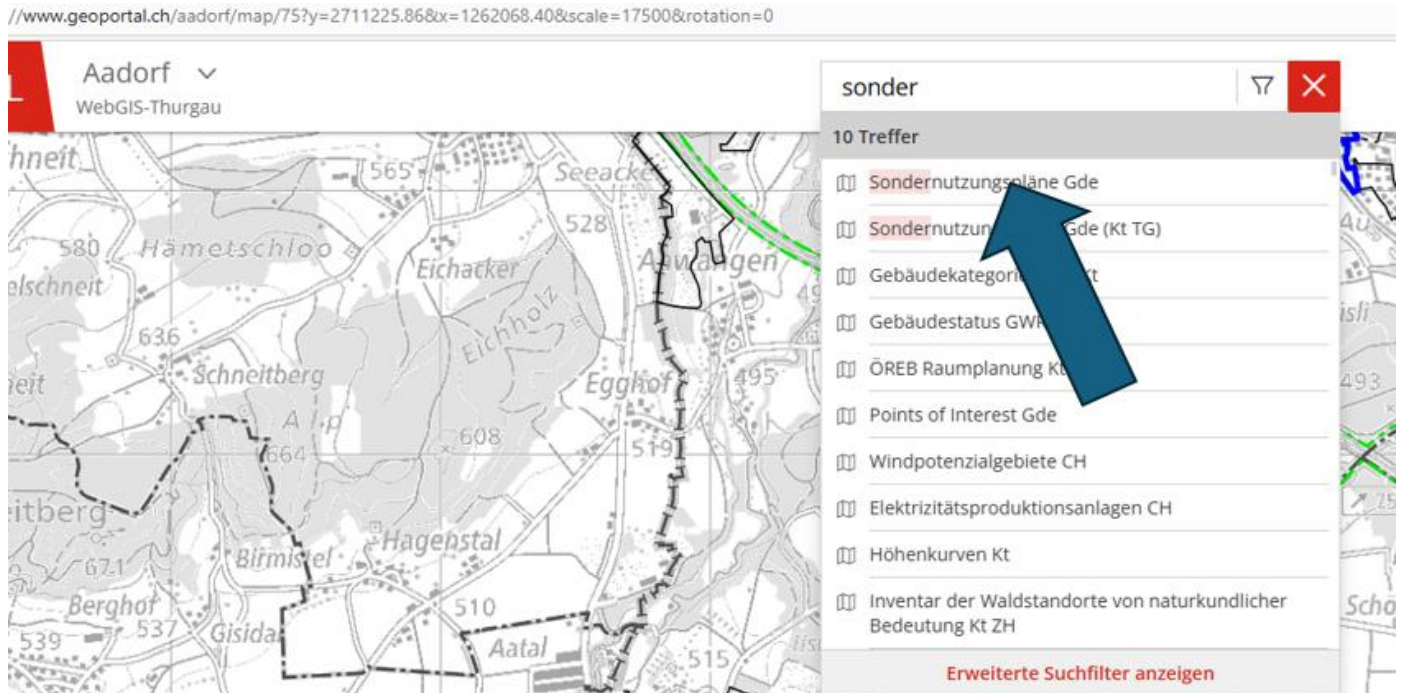


Anleitung Geoportal

[Sondernutzungspläne Gde - Geoportal](#)

//www.geoportal.ch/aadorf/map/75?y=2711225.86&x=1262068.40&scale=17500&rotation=0

Aadorf ▾
WebGIS-Thurgau



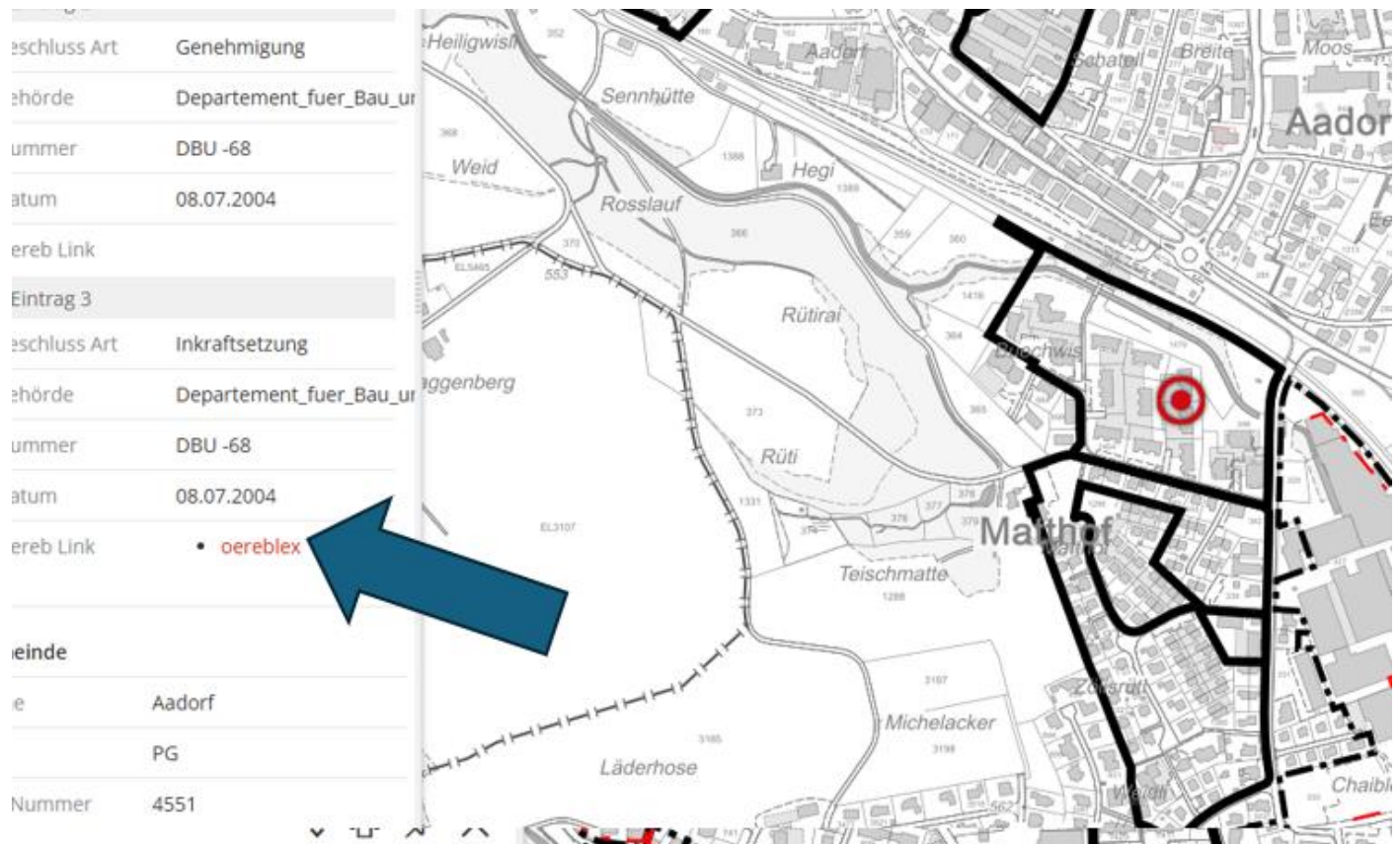
sonder

10 Treffer

- Sondernutzungspläne Gde**
- Sondernutzungspläne Gde (KT TG)
- Gebäudekategorien Kt
- Gebäudestatus GW
- ÖREB Raumplanung Kt
- Points of Interest Gde
- Windpotenzialgebiete CH
- Elektrizitätsproduktionsanlagen CH
- Höhenkurven Kt
- Inventar der Waldstandorte von naturkundlicher Bedeutung Kt ZH

Erweiterte Suchfilter anzeigen

Entschluss Art	Genehmigung
Zuständige Behörde	Departement fuer Bau_ur
Nummer	DBU -68
Datum	08.07.2004
Verfahren Link	
Eintrag 3	
Entschluss Art	Inkraftsetzung
Zuständige Behörde	Departement fuer Bau_ur
Nummer	DBU -68
Datum	08.07.2004
Verfahren Link	• oereblex
Bezeichnung	
Ort	Aadorf
Planungsnummer	PG
Nummer	4551



Information

▼ Allgemein

▲ SNP Gestaltungspläne

OID ch13z7chF8AuNYaH

Bezeichnung Buechwis Aadorf

Typ Gestaltungsplan

Verfahren hängig nein

Geometrische Grundlage AV93

Beschlüsse

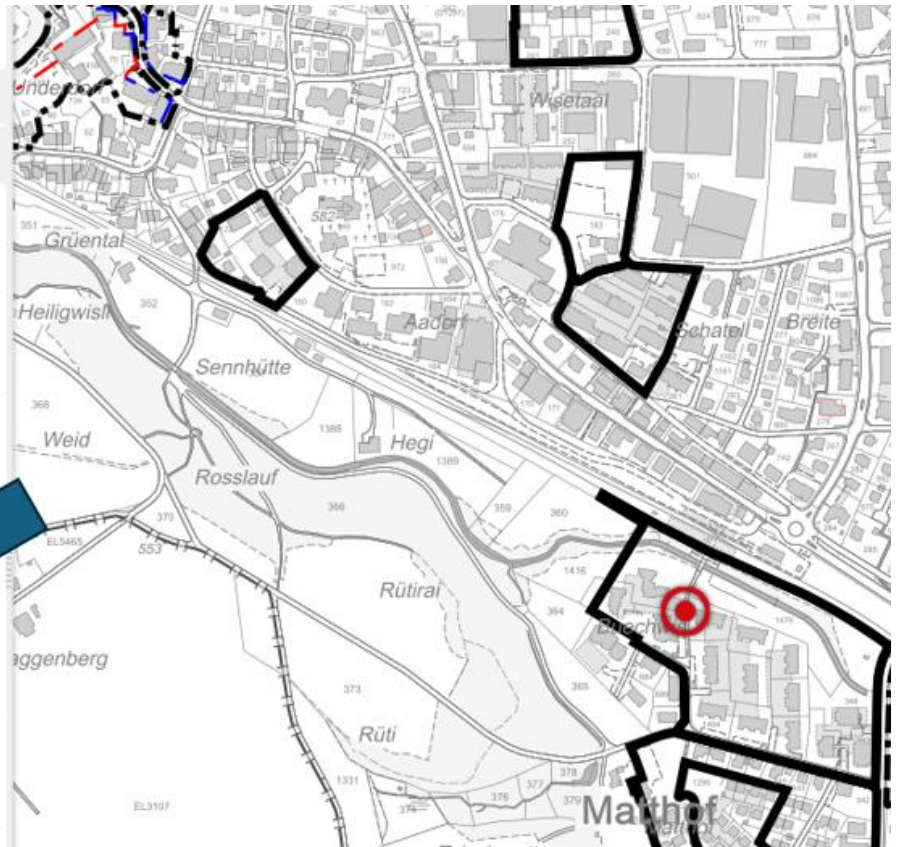
Anzahl Beschlüsse 1

Beschlüsse [Anzeigen](#)

Gemeinde

Name Aadorf

Typ PG



Datum 08.07.2004

Verknüpfung Link

Eintrag 3

Beschluss Art Inkraftsetzung

Behörde Departement fuer Bau und

Nummer DBU -68

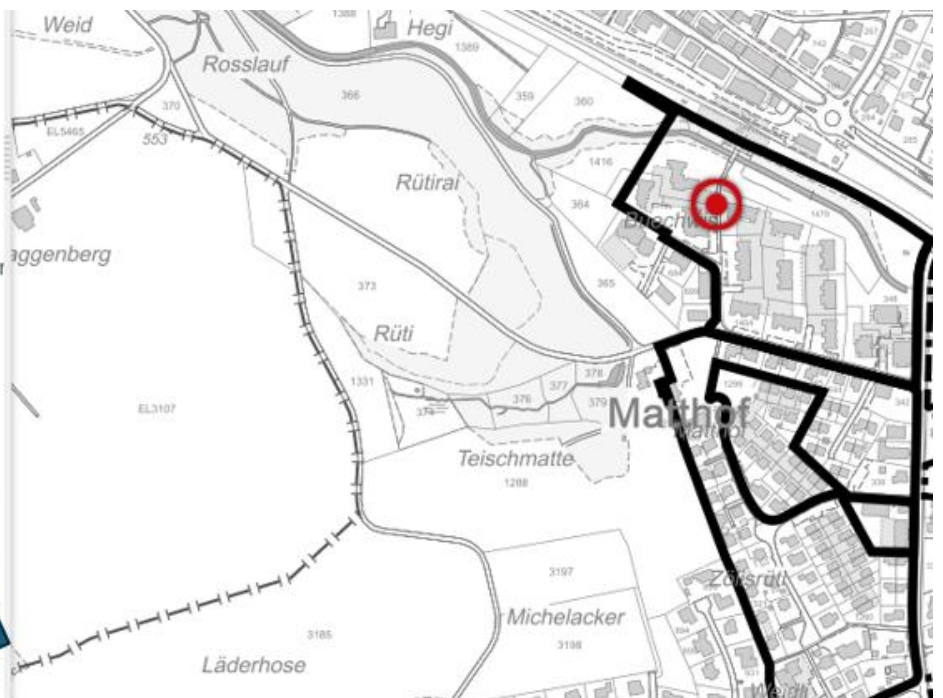
Datum 08.07.2004

Verknüpfung Link [• oereblex](#)


Gemeinde

Name Aadorf

Typ PG



Buechwis

Beschluss Nummer:	68
Gemeinde:	Aadorf
Verantwortliche Stelle:	Bauverwaltung Gemeinde
ursp. Beschluss (vom):	08.07.2004
Datum Inkraftsetzung:	08.07.2004
Entscheidtyp:	Sondernutzungspl
Subtyp:	Gestaltungspla
Anhänge:	5984-P-1.pdf 
	5984-S-1.pdf 

Rechtliche Grundlagen:

Kanton

Planungs- und Baugesetz (PBG) 