Amt für Umwelt

Thurgau

Flusskorrektion Lützelmurg Aadorf, Aawangen, km 3.000-4.000,
Instandstellung Längsvernetzung

Wasserspiegelprofile KM 3.205 und KM 3.336

1:50

Gemeinde Aadorf	**Projekt-Nr.** 105.08.4501.01	**Vorstudie**
	Dokument-Nr. 1006420-33-42.01	**Vorprojekt**
		Bauprojekt
Projektverfasser NRP Ingenieure AG Stahlstrasse 6 8570 Weinfelden	**Interne Nr.** 1006420	**Auflageprojekt**
	Format 60 x 168 cm	**Submissionsprojekt**
		Ausführungsprojekt
Genehmigungsvermerk Freigabe		**Ausgeführtes Werk**

Ver.	Datum	Änderung / Bemerkung	Autor	Kontr.	Vermerk
0.1	12.06.2025	-	kja	cmi	Entwurf
1.0	10.04.2026	-	kja	cmi	Freigabe
2.0	03.07.2026	-	kja	cmi	Freigabe

Legende

Terrain
Wasserspiegel HQ30
Wasserspiegel HQ100
Wasserspiegel HQ2000

1

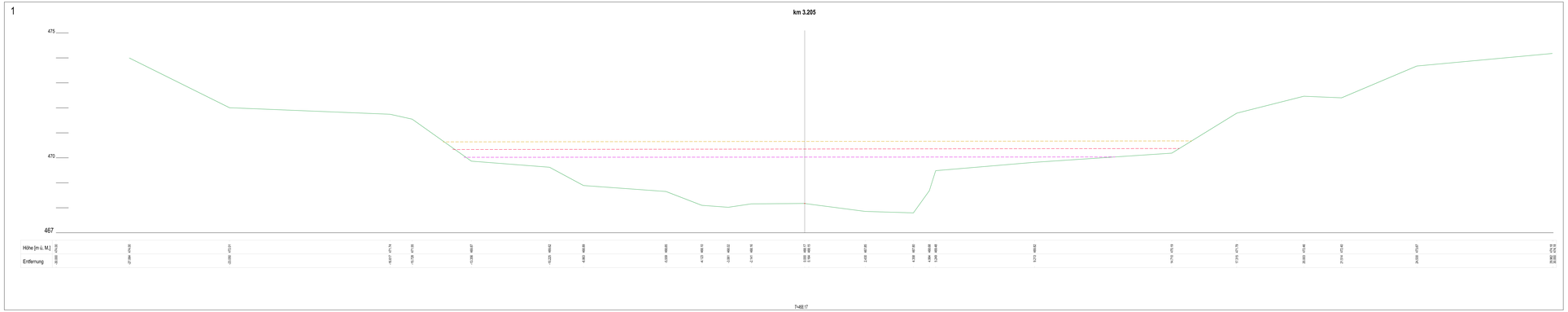

2

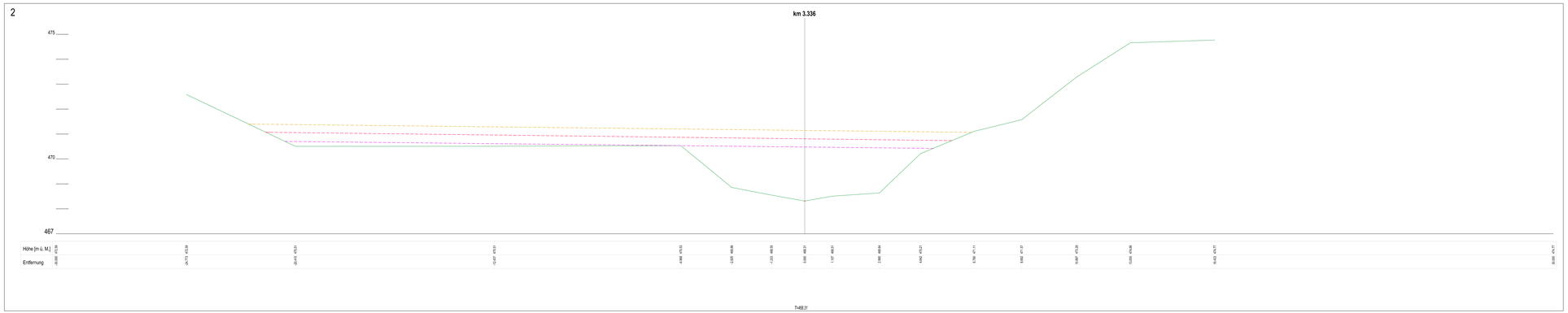

Amt für Umwelt

Thurgau

Flusskorrektion Lützelmurg Aadorf, Aawangen, km 3.000-4.000,
Instandstellung Längsvernetzung

Wasserspiegelprofile KM 3.371 und KM 3.401
1:50

Gemeinde Aadorf	**Projekt-Nr.** 125.09.4501.01	**Vorstudie**
	Dokument-Nr. 1006420-33-40.02	**Vorprojekt**
		Bauprojekt
Projektverfasser NRP Ingenieure AG Säntisstrasse 6 8570 Weinfelden	**Interne Nr.** 1006420 **Format** 60 x 126 cm	**Auflageprojekt**
		Submissionsprojekt
		Ausführungsprojekt
Genehmigungsvermerk Freigabe		**Ausgeführtes Werk**

Ver.	Datum	Änderung / Bemerkung	Autor	Kontr.	Vermerk
0.1	12.06.2025	-	sjä	cmi	Entwurf
1.0	10.04.2026	-	sjä	cmi	Freigabe
2.0	03.07.2026	-	sjä	cmi	Freigabe

Legende

Terrain
Wasserspiegel HQ30
Wasserspiegel HQ100
Wasserspiegel HQ300

3

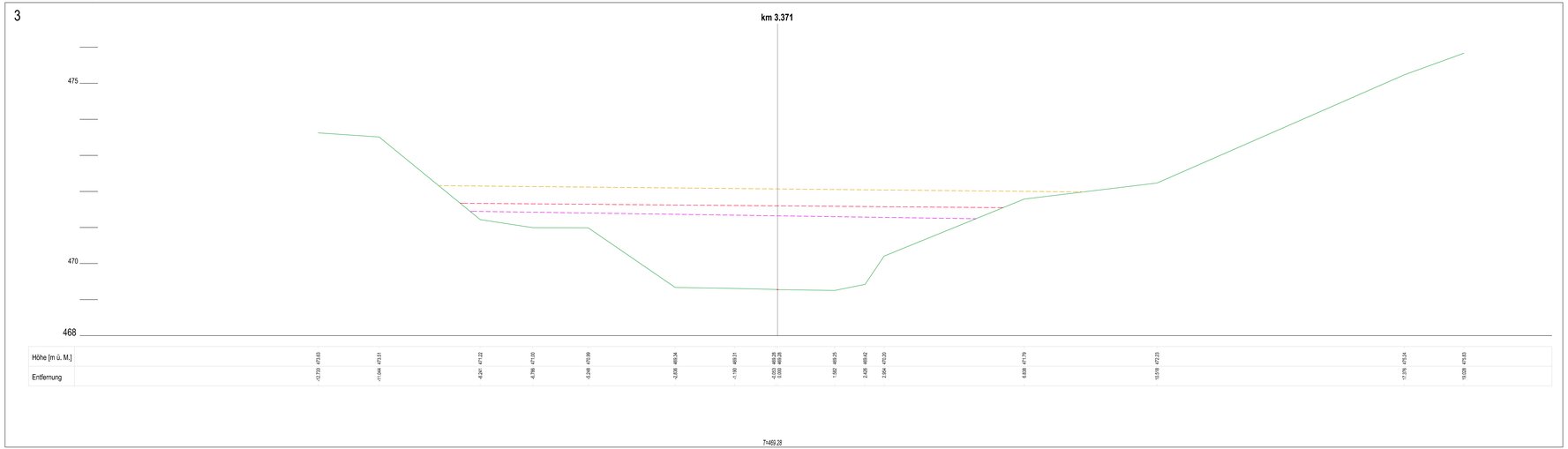

4

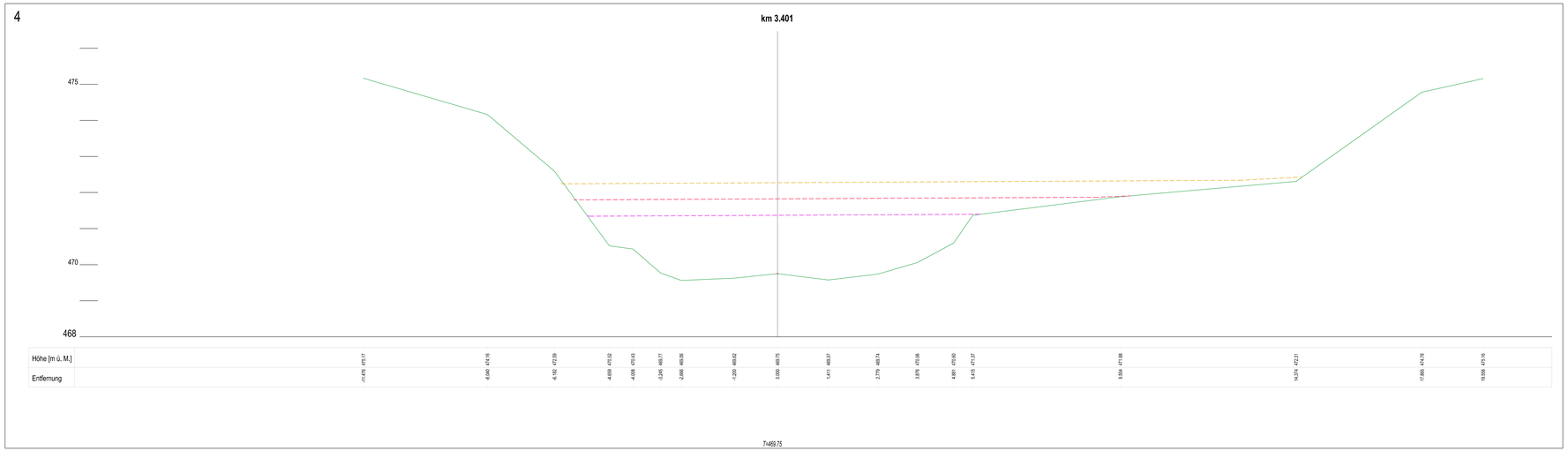

Amt für Umwelt

Thurgau

Flusskorrektion Lützelmurg Aadorf, Aawangen, km 3.000-4.000, Instandstellung Längsvernetzung

Wasserspiegelprofile KM 3.418 und KM 3.432

1:50

Gemeinde Aadorf	**Projekt-Nr.** 125.09.4551.01	**Vorstudie**
	Dokument-Nr. 1006420-33-40.03	**Vorprojekt**
		Bauprojekt
Projektverfasser NRP Ingenieure AG Säntisstrasse 6 8570 Weinfelden	**Interne Nr.** 1006420	**Auflageprojekt**
	Format 60 x 147 cm	**Submissionsprojekt**
		Ausführungsprojekt
Genehmigungsvermerk Freigabe		**Ausgeführtes Werk**

Ver.	Datum	Änderung / Bemerkung	Autor	Kontr.	Vermerk
0.1	12.06.2025	-	sja	cmi	Entwurf
1.0	10.04.2026	-	sja	cmi	Freigabe
2.0	03.07.2026	-	sja	cmi	Freigabe

Legende

Terrain
Wasserspiegel HQ30
Wasserspiegel HQ100
Wasserspiegel HQ300

5

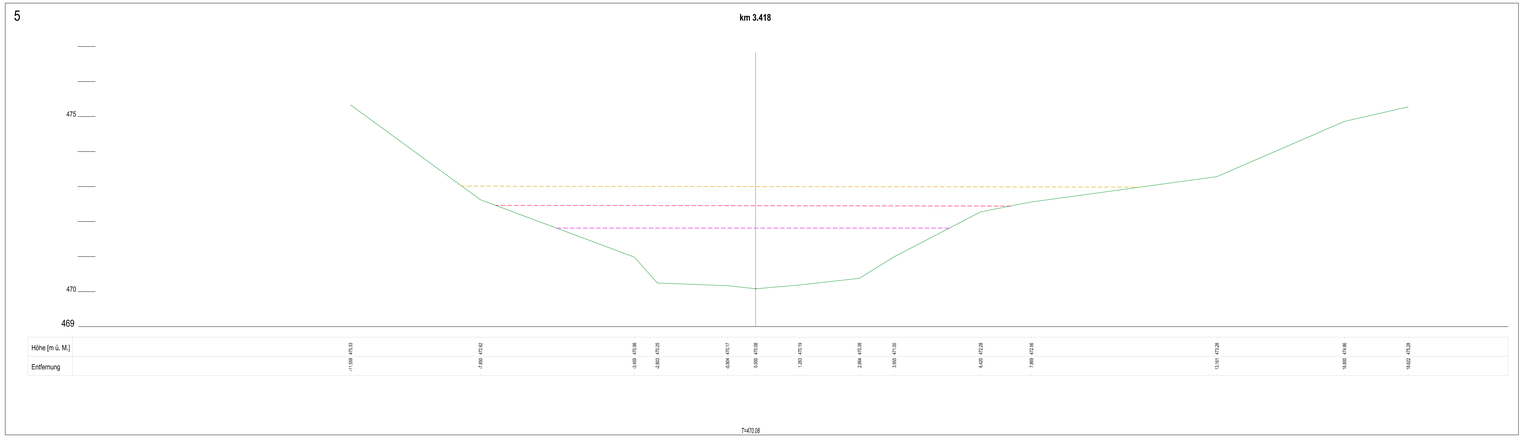

6

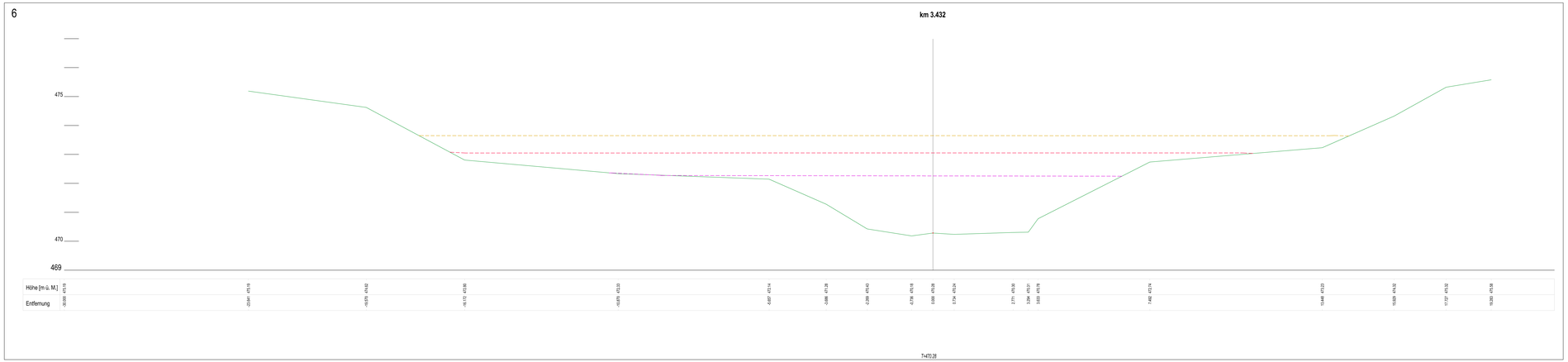

Amt für Umwelt

Thurgau

Flusskorrektion Lützelmurg Aadorf, Aawangen, km 3.000-4.000,
Instandstellung Längsvernetzung

Wasserspiegelprofile KM 3.462, KM 3.489, KM 3.518 und KM 3.548

1:50

Gemeinde Aadorf	**Projekt-Nr.** 125.09.4551.01 **Dokument-Nr.** 1006420-33-40.04	Vorstudie Vorprojekt Bauprojekt
Projektverfasser NRP Ingenieure AG Säntisstrasse 6 8570 Weinfelden nrp ingenieure – INGENIEURE · GEOMATIKER · RAUMPLANER	**Interne Nr.** 1006420 **Format** 60 x 210 cm	**Auflageprojekt** Submissionsprojekt Ausführungsprojekt
Genehmigungsvermerk Freigabe		Ausgeführtes Werk

Ver.	Datum	Änderung / Bemerkung	Autor	Kontr.	Vermerk
0.1	12.06.2025	-	sja	cmi	Entwurf
1.0	10.04.2026	-	sja	cmi	Freigabe
2.0	03.07.2026	-	sja	cmi	Freigabe

Legende

Terrain	(durchgezogene Linie, grün)
Wasserspiegel HQ30	(gestrichelt, magenta)
Wasserspiegel HQ100	(gestrichelt, rot)
Wasserspiegel HQ300	(gestrichelt, gelb)

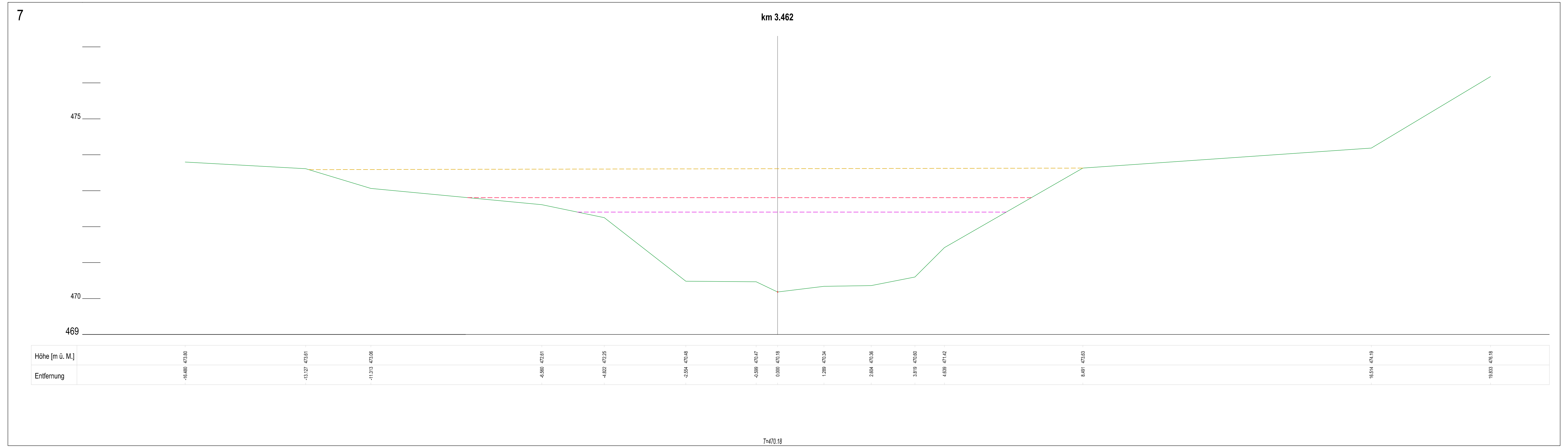

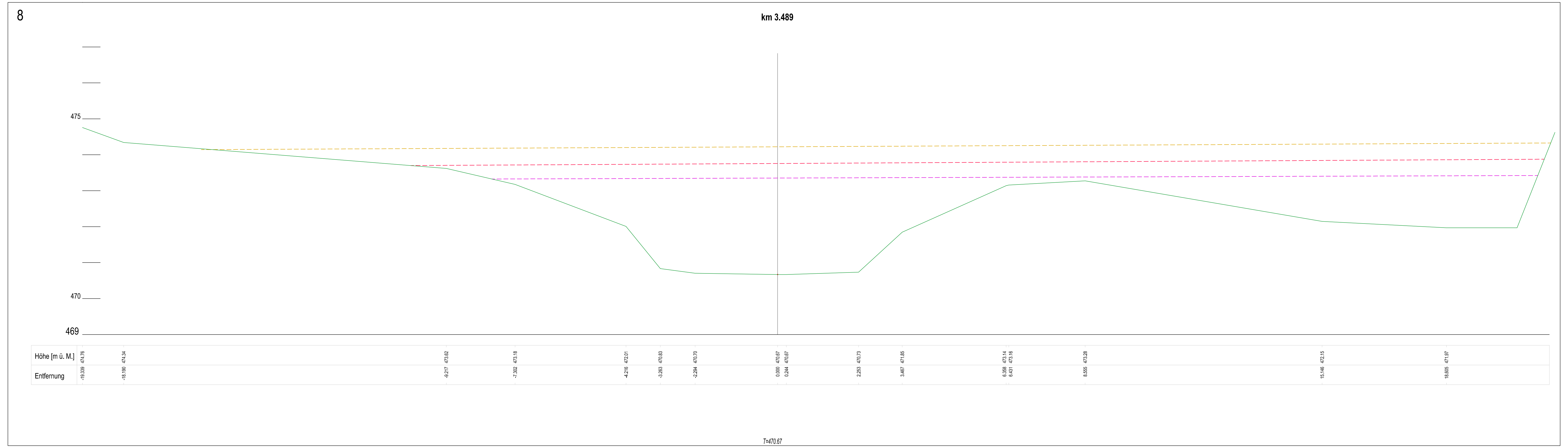

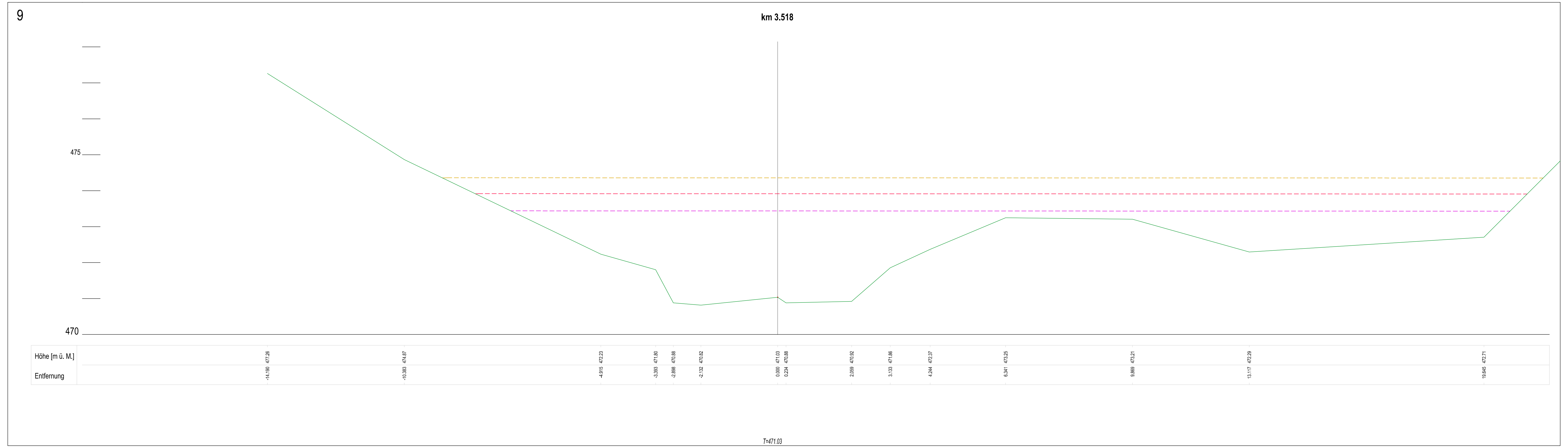

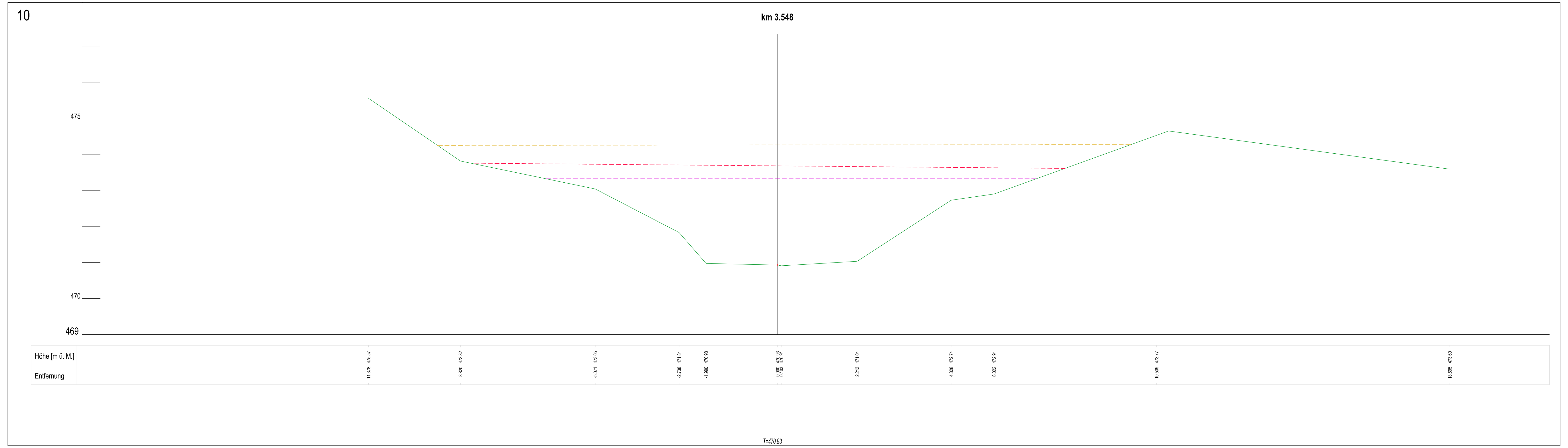

Amt für Umwelt

Thurgau

Flusskorrektion Lützelmurg Aadorf, Aawangen, km 3.000-4.000,
Instandstellung Längsvernetzung

Wasserspiegelprofile KM 3.585 und KM 3.656
1:50

Gemeinde Aadorf	**Projekt-Nr.** 125.09.4501.01	**Vorstudie**
	Dokument-Nr. 1006420-33-40.05	**Vorprojekt**
		Bauprojekt
Projektverfasser NRP Ingenieure AG Säntisstrasse 6 8570 Weinfelden	**Interne Nr.** 1006420 **Format** 60 x 126 cm	**Auflageprojekt**
		Submissionsprojekt
		Ausführungsprojekt
Genehmigungsvermerk Freigabe		**Ausgeführtes Werk**

Ver.	Datum	Änderung / Bemerkung	Autor	Kontr.	Vermerk
0.1	12.06.2025	-	sjä	cmi	Entwurf
1.0	10.04.2026	-	sjä	cmi	Freigabe
2.0	03.07.2026	-	sjä	cmi	Freigabe

Legende

Terrain
Wasserspiegel HQ30
Wasserspiegel HQ100
Wasserspiegel HQ300

11

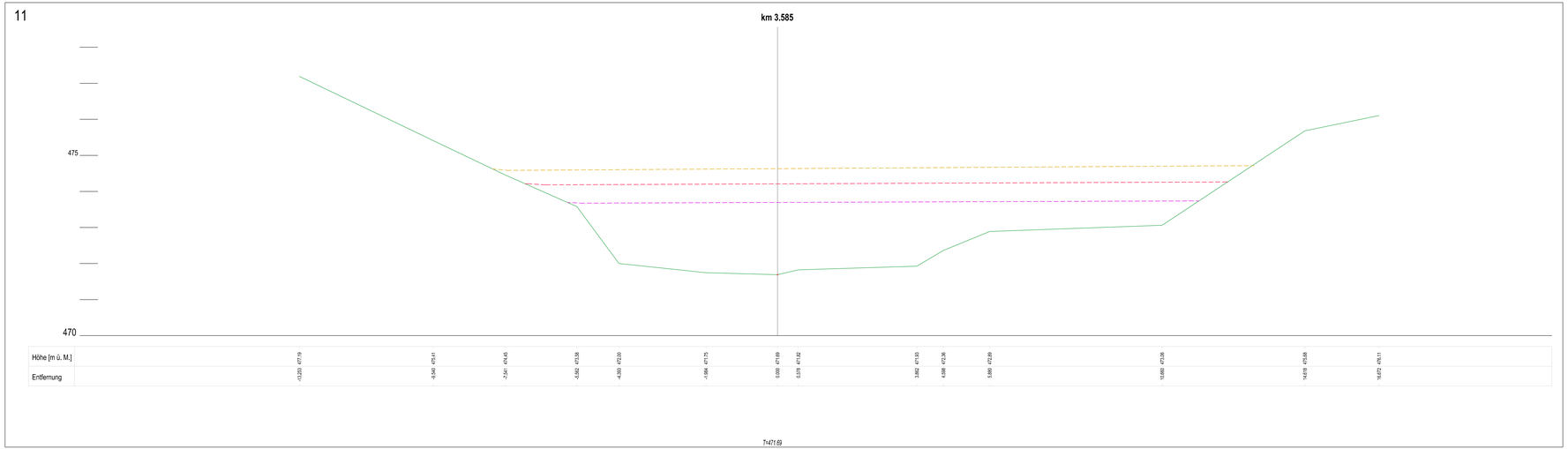

12

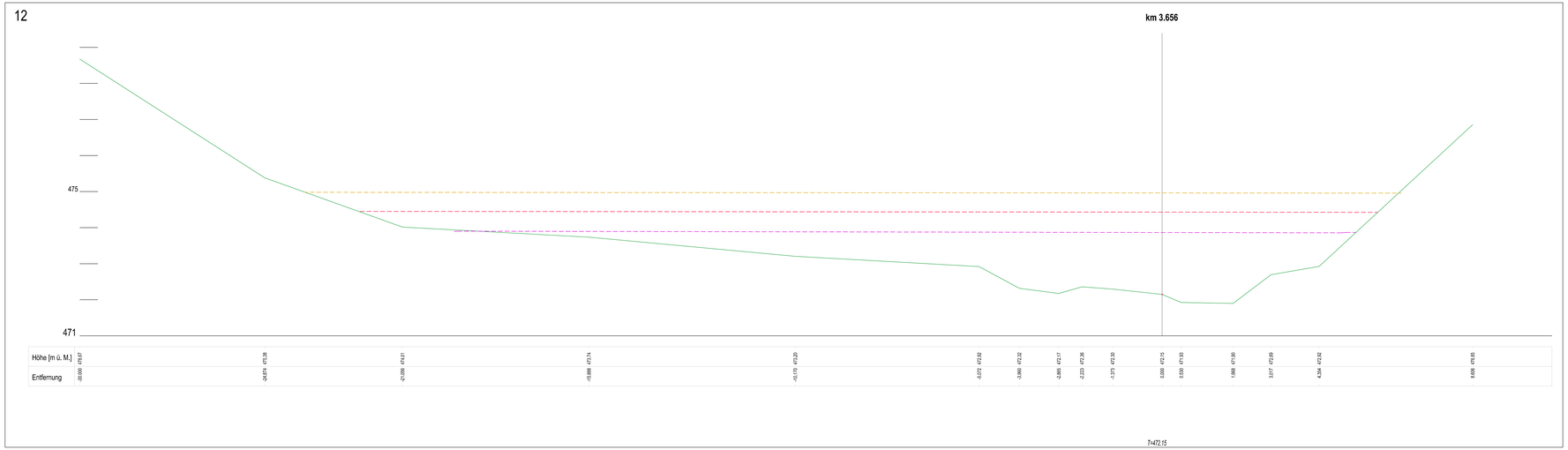

Amt für Umwelt

Thurgau

Flusskorrektion Lützelmurg Aadorf, Aawangen, km 3.000-4.000,
Instandstellung Längsvernetzung
Wasserspiegelprofile KM 3.775, KM 3.831, KM 3.857 und KM 3.867
1:50

Gemeinde Aadorf	**Projekt-Nr.** 125.08.4501.01	**Vorstudie**
	Dokument-Nr. 1006420-03-40.06	**Vorprojekt**
		Bauprojekt
Projektverfasser NRP Ingenieure AG Stahlbahnstrasse 6 8570 Weinfelden	**Interne Nr.** 1006420	**Auflageprojekt**
	Format 80 x 270 cm	**Submissionsprojekt**
		Ausführungsprojekt
Genehmigungsvermerk Freigabe		**Ausgeführtes Werk**

Ver.	Datum	Änderung / Bemerkung	Autor	Kontr.	Vermerk
0.1	12.06.2025	-	kjk	cmi	Entwurf
1.0	10.04.2026	-	kjk	cmi	Freigabe
2.0	03.07.2026	-	kjk	cmi	Freigabe

Legende

Terrain
Wasserspiegel HQ30
Wasserspiegel HQ100
Wasserspiegel HQ300

13

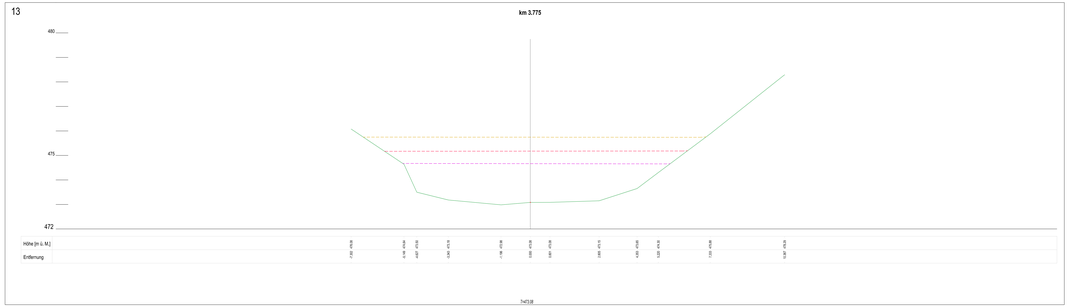

7=473.08

15

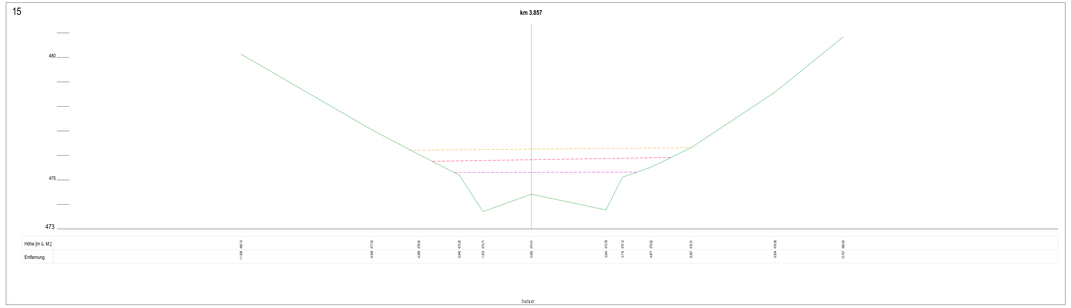

7=474.41

14

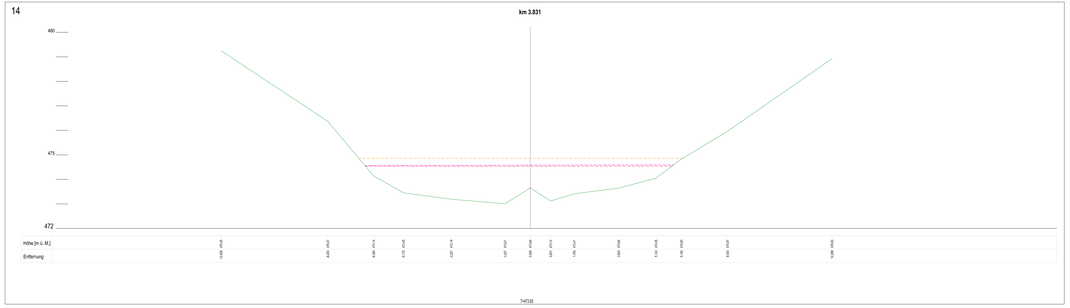

7=473.65

16

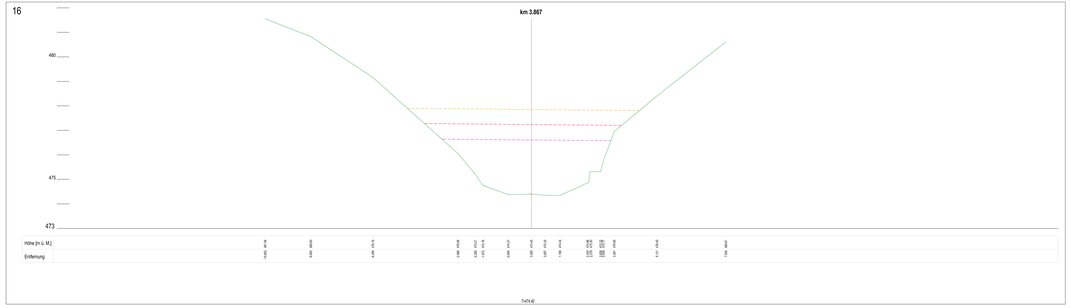

7=474.40

Amt für Umwelt

Thurgau

Flusskorrektion Lützelmurg Aadorf, Aawangen, km 3.000-4.000,
Instandstellung Längsvernetzung

Wasserspiegelprofile KM 3.918 und KM 3.874
1:50

Gemeinde Aadorf	**Projekt-Nr.** 125.09.4501.01	**Vorstudie**
	Dokument-Nr. 1006420-33-40.07	**Vorprojekt**
		Bauprojekt
Projektverfasser NRP Ingenieure AG Säntisstrasse 6 8570 Weinfelden	**Interne Nr.** 1006420 **Format** 60 x 126 cm	**Auflageprojekt**
		Submissionsprojekt
		Ausführungsprojekt
Genehmigungsvermerk Freigabe		**Ausgeführtes Werk**

Ver.	Datum	Änderung / Bemerkung	Autor	Kontr.	Vermerk
0.1	12.06.2025	-	sjä	cmi	Entwurf
1.0	10.04.2026	-	sjä	cmi	Freigabe
2.0	03.07.2026	-	sjä	cmi	Freigabe

Legende

Terrain
Wasserspiegel HQ30
Wasserspiegel HQ100
Wasserspiegel HQ300

17

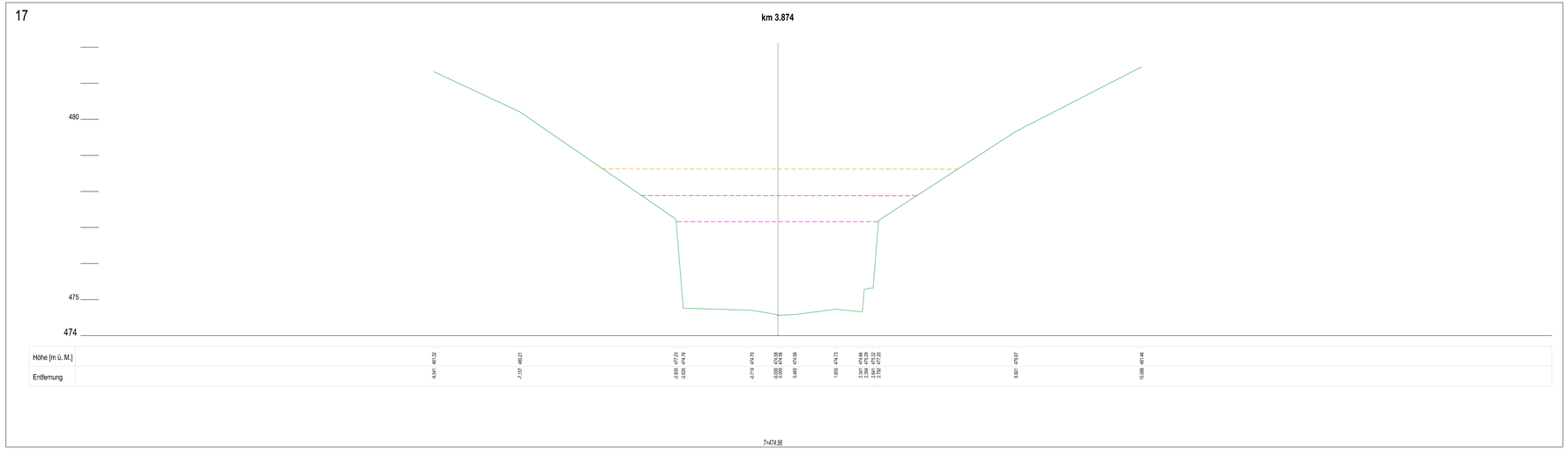

18

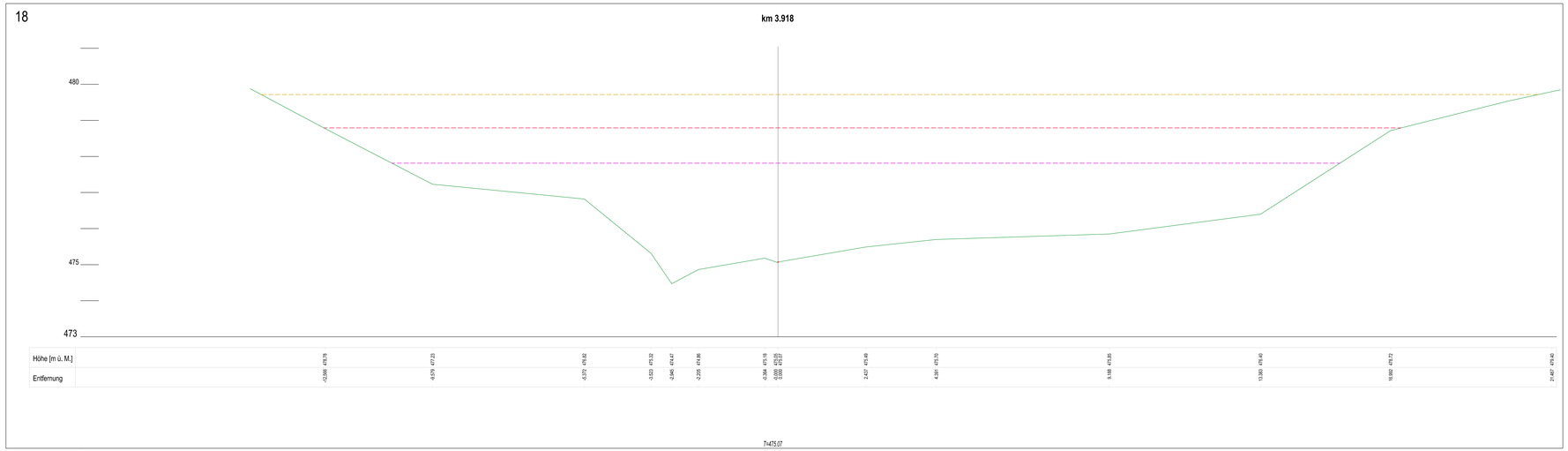

Amt für Umwelt

Thurgau

Flusskorrektion Lützelmurg Aadorf, Aawangen, km 3.000-4.000,
Instandstellung Längsvernetzung

Wasserspiegelprofile KM 3.872 und KM 3.865
1:50

Gemeinde Aadorf	**Projekt-Nr.** 125.09.4501.01	**Vorstudie**
	Dokument-Nr. 1006420-33-40.08	**Vorprojekt**
		Bauprojekt
Projektverfasser NRP Ingenieure AG Säntisstrasse 6 8570 Weinfelden	**Interne Nr.** 1006420 **Format** 60 x 126 cm	**Auflageprojekt**
		Submissionsprojekt
		Ausführungsprojekt
Genehmigungsvermerk Freigabe		**Ausgeführtes Werk**

Ver.	Datum	Änderung / Bemerkung	Autor	Kontr.	Vermerk
0.1	12.06.2025	-	sjä	cmi	Entwurf
1.0	10.04.2026	-	sjä	cmi	Freigabe
2.0	03.07.2026	-	sjä	cmi	Freigabe

Legende

Terrain
Wasserspiegel HQ30
Wasserspiegel HQ100
Wasserspiegel HQ300

16.1

km 3.868

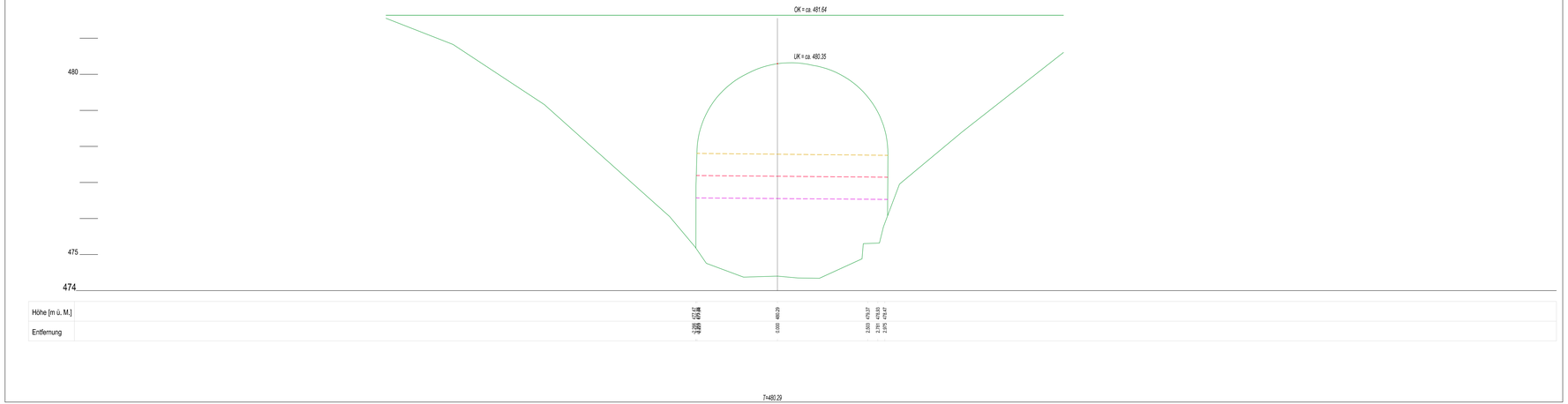

16.2

km 3.873

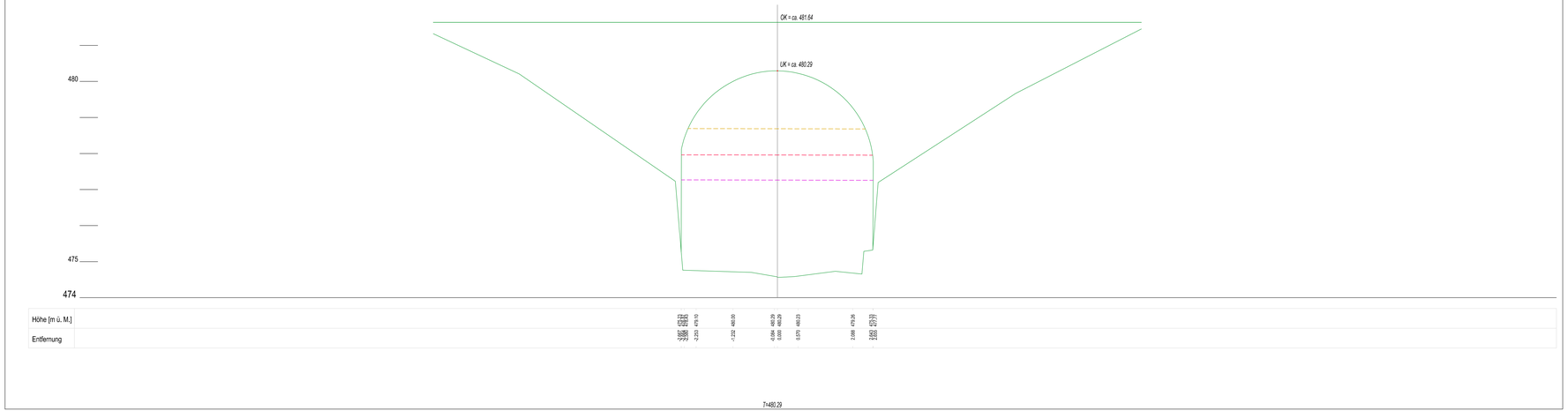

Amt für Umwelt

Thurgau

Flusskorrektion Lützelmurg Aadorf, Aawangen, km 3.000-4.000,
Instandstellung Längsvernetzung

Wasserspiegelprofile Längenprofil
1:200/20

Gemeinde Aadorf		**Projekt-Nr.** 125.09.4551.01 **Dokument-Nr.** 1006420-33-40.10	**Vorstudie** **Vorprojekt** **Bauprojekt**
Projektverfasser NRP Ingenieure AG Säntisstrasse 6 8570 Weinfelden	nrpingenieure INGENIEURE · GEOMATIKER · RAUMPLANER	**Interne Nr.** 1006420 **Format** 89 x 410 cm	**Auflageprojekt** **Submissionsprojekt** **Ausführungsprojekt**
Genehmigungsvermerk Freigabe			**Ausgeführtes Werk**

Ver.	Datum	Änderung / Bemerkung	Autor	Kontr.	Vermerk
0.1	12.06.2025	-	sja	cmi	Entwurf
1.0	10.04.2026	-	sja	cmi	Freigabe

Legende

Terrain
Wasserspiegel HQ30
Wasserspiegel HQ100
Wasserspiegel HQ300

Amt für Umwelt

Thurgau

Flusskorrektion Lützelmurg Aadorf, Aawangen, km 3.000-4.000, Instandstellung Längsvernetzung
Wasserspiegelprofile Längenprofil
1:200/20

Gemeinde Aadorf	**Projekt-Nr.** 125.09.4551.01 **Dokument-Nr.** 1006420-33-40.10	**Vorstudie** **Vorprojekt** **Bauprojekt**
Projektverfasser NRP Ingenieure AG Säntisstrasse 6 8570 Weinfelden	**Interne Nr.** 1006420 **Format** 120 x 410 cm	**Auflageprojekt** **Submissionsprojekt** **Ausführungsprojekt**
Genehmigungsvermerk Freigabe		**Ausgeführtes Werk**

Ver.	Datum	Änderung / Bemerkung	Autor	Kontr.	Vermerk
0.1	12.06.2025	-	sja	cmi	Entwurf
1.0	10.04.2026	-	sja	cmi	Freigabe
2.0	03.07.2026	-	sja	cmi	Freigabe

Legende

Terrain
Wasserspiegel HQ30
Wasserspiegel HQ100
Wasserspiegel HQ300